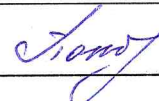


РАЗРЕШЕНИЕ НА ВВОД ОБЪЕКТА В ЭКСПЛУАТАЦИЮ

Раздел 1. Реквизиты разрешения на ввод объекта в эксплуатацию	
1.1. Дата разрешения на ввод объекта в эксплуатацию:	<i>10.11.2025</i>
1.2. Номер разрешения на ввод объекта в эксплуатацию:	<i>03-24-20-2025</i>
1.3. Наименование органа (организации):	<i>МУ «Комитет по строительству Администрации г. Улан-Удэ»</i>
Раздел 2. Информация о застройщике	
2.2. Сведения о юридическом лице:	
2.2.1. Полное наименование:	<i>ОБЩЕСТВО С ОГРАНИЧЕННОЙ ОТВЕТСТВЕННОСТЬЮ СПЕЦИАЛИЗИРОВАННЫЙ ЗАСТРОЙЩИК «СМИТИНВЕСТ»</i>
2.2.2. ИНН:	<i>0326514530</i>
2.2.3. ОГРН:	<i>1130327009559</i>
Раздел 3. Информация об объекте капитального строительства	
3.1. Наименование объекта капитального строительства (этапа) в соответствии с проектной документацией:	<i>Многokвартирные жилые дома в 140Б квартале Октябрьского района г. Улан-Удэ. Шестая очередь строительства</i>
3.2. Вид выполненных работ в отношении объекта капитального строительства:	<i>Строительство</i>
3.3. Адрес (местоположение) объекта капитального строительства	
3.3.1. Субъект Российской Федерации:	<i>Республика Бурятия</i>
3.3.2. Муниципальный район, муниципальный округ, городской округ или внутригородская территория (для городов федерального значения) в составе субъекта Российской Федерации, федеральная территория:	<i>Городской округ «Город Улан-Удэ»</i>
3.3.4. Тип и наименование населенного пункта:	<i>Город Улан-Удэ</i>
3.3.5. Наименование элемента планировочной структуры:	
3.3.6. Наименование элемента улично-дорожной сети:	<i>Улица Алдара Цыденжапова</i>
3.3.7. Тип и номер здания (сооружения):	<i>Дома 7, 8</i>

Раздел 4. Информация о земельном участке

4.1. Кадастровый номер земельного участка (земельных участков), в границах которого (которых) расположен объект капитального строительства:

**03:24:032003:669;
03:24:032003:2407**

Раздел 5. Сведения о разрешении на строительство, на основании которого осуществлялось строительство, реконструкция объекта капитального строительства

5.1. Дата разрешения на строительство:

03-24-05-2023

5.2. Номер разрешения на строительство:

05.05.2023

5.3. Наименование органа (организации), выдавшего разрешение на строительство:

**МУ «Комитет по строительству
Администрации г. Улан-Удэ»**

Раздел 6. Фактические показатели объекта капитального строительства и сведения о техническом плане

6.1. Наименование объекта капитального строительства, предусмотренного проектной документацией:

Многоквартирные жилые дома в 140Б квартале Октябрьского района г. Улан-Удэ. Шестая очередь строительства. 1 этап строительства. Дом №1

6.1.1. Вид объекта капитального строительства:

Здание

6.1.2. Назначение объекта:

Многоквартирный жилой дом

6.1.4. Площадь застройки (кв. м):

660,31

6.1.5. Площадь (кв. м):

10735,5

6.1.7. Общая площадь жилых помещений (с учетом балконов, лоджий, веранд и террас) (кв. м):

7158,77

6.1.7.1. Общая площадь жилых помещений (за исключением балконов, лоджий, веранд и террас) (кв. м):

6922,4

6.1.8. Количество помещений (штук):

112

6.1.10. Количество жилых помещений (штук):

112

6.1.11. в том числе квартир (штук):

112

6.1.13. Количество этажей:

17

6.1.14. в том числе, количество подземных этажей:

1

6.1.16. Высота (м):

47,91

6.1.17. Класс энергетической эффективности (при наличии):



В

6.1.19. Дата подготовки технического плана:

09.10.2025

6.1.20. Страховой номер индивидуального лицевого счета кадастрового инженера, подготовившего технический план:	128-422-879 69
6.2. Наименование объекта капитального строительства, предусмотренного проектной документацией:	Многоквартирные жилые дома в 140Б квартале Октябрьского района г. Улан-Удэ. Шестая очередь строительства. 2 этап строительства. Дом №2
6.2.1. Вид объекта капитального строительства:	Здание
6.2.2. Назначение объекта:	Многоквартирный жилой дом
6.2.4. Площадь застройки (кв. м):	660,17
6.2.5. Площадь (кв. м):	10734,6
6.2.7. Общая площадь жилых помещений (с учетом балконов, лоджий, веранд и террас) (кв. м):	7164,42
6.2.7.1. Общая площадь жилых помещений (за исключением балконов, лоджий, веранд и террас) (кв. м):	6928,2
6.2.8. Количество помещений (штук):	112
6.2.10. Количество жилых помещений (штук):	112
6.2.11. в том числе квартир (штук):	112
6.2.13. Количество этажей:	17
6.2.14. в том числе, количество подземных этажей:	1
6.2.16. Высота (м):	47,9
6.2.17. Класс энергетической эффективности (при наличии):	В
6.2.19. Дата подготовки технического плана:	09.10.2025
6.2.20. Страховой номер индивидуального лицевого счета кадастрового инженера, подготовившего технический план:	128-422-879 69

И.о. председателя Комитета по строительству		Е.А. Соболев
должность уполномоченного лица органа (организации), осуществляющего выдачу разрешения на ввод объекта в эксплуатацию		инициалы, фамилия

Прошнуровано и пронумеровано
на 3 л.

Консультант отдела
разрешительной документации

 К.А.Эйзенкрейн

