
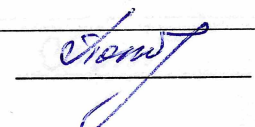
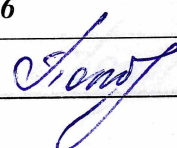


## РАЗРЕШЕНИЕ НА ВВОД ОБЪЕКТА В ЭКСПЛУАТАЦИЮ

Раздел 1. Реквизиты разрешения на ввод объекта в эксплуатацию	
1.1. Дата разрешения на ввод объекта в эксплуатацию:	<b>16.01.2026</b>
1.2. Номер разрешения на ввод объекта в эксплуатацию:	<b>03-24-01-2026</b>
1.3. Наименование органа (организации):	<b>МУ «Комитет по строительству Администрации г. Улан-Удэ»</b>
Раздел 2. Информация о застройщике	
2.2. Сведения о юридическом лице:	
2.2.1. Полное наименование:	<b>ОБЩЕСТВО С ОГРАНИЧЕННОЙ ОТВЕТСТВЕННОСТЬЮ СПЕЦИАЛИЗИРОВАННЫЙ ЗАСТРОЙЩИК «СТРОЙСТАНДАРТ»</b>
2.2.2. ИНН:	<b>0323350517</b>
2.2.3. ОГРН:	<b>1100327002940</b>
Раздел 3. Информация об объекте капитального строительства	
3.1. Наименование объекта капитального строительства (этапа) в соответствии с проектной документацией:	<b>Жилая застройка в 140А квартале Октябрьского района г. Улан-Удэ</b>
3.2. Вид выполненных работ в отношении объекта капитального строительства:	<b>Строительство</b>
3.3. Адрес (местоположение) объекта капитального строительства	
3.3.1. Субъект Российской Федерации:	<b>Республика Бурятия</b>
3.3.2. Муниципальный район, муниципальный округ, городской округ или внутригородская территория (для городов федерального значения) в составе субъекта Российской Федерации, федеральная территория:	<b>городской округ</b>
3.3.3. Городское или сельское поселение в составе муниципального района (для муниципального района) или внутригородского района городского округа (за исключением зданий, строений, сооружений, расположенных на федеральных территориях):	<b>Октябрьский район</b>

3.3.4. Тип и наименование населенного пункта:	<i>г. Улан-Удэ</i>
3.3.6. Наименование элемента улично-дорожной сети:	<i>Микрорайон 140А</i>
3.3.7. Тип и номер здания (сооружения):	<i>д. 31</i>
Раздел 4. Информация о земельном участке	
4.1. Кадастровый номер земельного участка (земельных участков), в границах которого (которых) расположен объект капитального строительства:	<i>03:24:032002:393</i>
Раздел 5. Сведения о разрешении на строительство, на основании которого осуществлялось строительство, реконструкция объекта капитального строительства	
5.1. Дата разрешения на строительство:	<i>03.09.2018</i>
5.2. Номер разрешения на строительство:	<i>03-24-598-2018</i>
5.3. Наименование органа (организации), выдавшего разрешение на строительство:	<i>МУ «Комитет по строительству Администрации г. Улан-Удэ»</i>
Раздел 6. Фактические показатели объекта капитального строительства и сведения о техническом плане	
6.1. Наименование объекта капитального строительства, предусмотренного проектной документацией:	<i>Жилая застройка в 140А квартале Октябрьского района г. Улан-Удэ. Дом №19 (8 этаж)</i>
6.1.1. Вид объекта капитального строительства:	<i>Здание</i>
6.1.2. Назначение объекта:	<i>Многоквартирный жилой дом</i>
6.1.4. Площадь застройки (кв. м):	<i>600,0</i>
6.1.5. Площадь (кв. м):	<i>2687,2</i>
6.1.6. Площадь нежилых помещений (кв. м):	<i>279,5</i>
6.1.7. Общая площадь жилых помещений (с учетом балконов, лоджий, веранд и террас) (кв. м):	<i>2073,8</i>
6.1.7.1. Общая площадь жилых помещений (за исключением балконов, лоджий, веранд и террас) (кв. м):	<i>1987,0</i>
6.1.8. Количество помещений (штук):	<i>51</i>
6.1.9. Количество нежилых помещений (штук):	<i>11</i>
6.1.10. Количество жилых помещений (штук):	<i>40</i>
6.1.11. в том числе квартир (штук):	<i>40</i>
6.1.13. Количество этажей:	<i>6</i>

6.1.14. в том числе, количество подземных этажей:	<b>1</b>
6.1.16. Высота (м):	<b>19,2</b>
6.1.17. Класс энергетической эффективности (при наличии):	<b>В</b>
6.1.18. Другие показатели:	<b>Адрес объекта недвижимости: Российская Федерация, Республика Бурятия, город Улан-Удэ, микрорайон 140А, дом 31</b>
6.1.19. Дата подготовки технического плана:	<b>16.12.2025</b>
6.1.20. Страховой номер индивидуального лицевого счета кадастрового инженера, подготовившего технический план:	<b>12893172179</b>


И. о. председателя Комитета по строительству		Н.М. Доржиева
должность уполномоченного лица органа (организации), осуществляющего выдачу разрешения на ввод объекта в эксплуатацию		инициалы, фамилия




Пронумеровано и пронумеровано  
на 3 листах.

Консультант отдела  
разрешительной документации

А.В. Шанюшкина



1	1	1	1	1
2	2	2	2	2
3	3	3	3	3
4	4	4	4	4
5	5	5	5	5
6	6	6	6	6
7	7	7	7	7
8	8	8	8	8
9	9	9	9	9
10	10	10	10	10

*Handwritten signature or initials in the top right corner.*