



РАЗРЕШЕНИЕ НА ВВОД ОБЪЕКТА В ЭКСПЛУАТАЦИЮ

Раздел 1. Реквизиты разрешения на ввод объекта в эксплуатацию	
1.1. Дата разрешения на ввод объекта в эксплуатацию <2>:	07 декабря 2023года
1.2. Номер разрешения на ввод объекта в эксплуатацию <3>:	70-14-44-2023
1.3. Наименование органа (организации) <4>:	Администрация муниципального образования Заречного сельского поселения
1.4. Дата внесения изменений или исправлений <5>:	
Раздел 2. Информация о застройщике	
2.1. Сведения о физическом лице или индивидуальном предпринимателе:	
2.1.1. Фамилия:	
2.1.2. Имя:	
2.1.3. Отчество <6>:	
2.1.4. ИНН:	
2.1.5. ОГРНИП <7>:	
2.2. Сведения о юридическом лице:	
2.2.1. Полное наименование <8>:	ООО «СЗ «Карьероуправление»
2.2.2. ИНН:	7017343591
2.2.3. ОГРН:	1137017025683
Раздел 3. Информация об объекте капитального строительства	
3.1. Наименование объекта капитального строительства (этапа) в соответствии с проектной документацией:	Блокированные жилые дома «Жилая группа № 4» в д. Кисловка, мкр. «Северный» Томского района, Томской области Блокированный индивидуальный жилой дом № 20 Комплекс № 3
3.2. Вид выполненных работ в отношении объекта капитального строительства <9>:	Строительство
3.3. Адрес (местоположение) объекта капитального строительства <10>	
3.3.1. Субъект Российской Федерации:	Томская область
3.3.2. Муниципальный район, муниципальный округ, городской округ или внутригородская территория (для городов федерального значения) в составе субъекта Российской Федерации, федеральная территория:	Томский муниципальный район.
3.3.3. Городское или сельское поселение в составе	Заречное сельское поселение

муниципального района (для муниципального района) или внутригородского района городского округа (за исключением зданий, строений, сооружений, расположенных на федеральных территориях):	
3.3.4. Тип и наименование населенного пункта:	деревня Кисловка
3.3.5. Наименование элемента планировочной структуры:	МКР «Северный»
3.3.6. Наименование элемента улично-дорожной сети:	улица Бориса Пастернака
3.3.7. Тип и номер здания (сооружения):	дом 375
Раздел 4. Информация о земельном участке	
4.1. Кадастровый номер земельного участка (земельных участков), в границах которого (которых) расположен объект капитального строительства <11>:	70:14:0100038:10632
Раздел 5. Сведения о разрешении на строительство, на основании которого осуществлялось строительство, реконструкция объекта капитального строительства	
5.1. Дата разрешения на строительство:	28 марта 2023г.
5.2. Номер разрешения на строительство:	70-303-34-2023
5.3. Наименование органа (организации), выдавшего разрешение на строительство:	Администрация муниципального образования Заречного сельского поселения
Раздел 6. Фактические показатели объекта капитального строительства и сведения о техническом плане <12>	
6.Х. Наименование объекта капитального строительства, предусмотренного проектной документацией <13>:	Блокированный индивидуальный жилой дом № 20 Комплекс № 3
6.Х.1. Вид объекта капитального строительства <14>:	Здание
6.Х.2. Назначение объекта <15>:	Блокированный индивидуальный жилой дом
6.Х.3. Кадастровый номер реконструированного объекта капитального строительства <16>:	
6.Х.4. Площадь застройки (кв. м) <17>:	116,9
6.Х.4.1. Площадь застройки части объекта капитального строительства (кв. м) <18>:	
6.Х.5. Площадь (кв. м) <19>:	88,4
6.Х.5.1. Площадь части объекта капитального строительства (кв. м) <20>:	
6.Х.6. Площадь нежилых помещений (кв. м):	
6.Х.7. Общая площадь жилых помещений (с учетом балконов, лоджий, веранд и террас) (кв. м):	83,7
6.Х.7.1. Общая площадь жилых помещений (за	-

исключением балконов, лоджий, веранд и террас) (кв. м):	
6.X.8. Количество помещений (штук):	1
6.X.9. Количество нежилых помещений (штук):	
6.X.10. Количество жилых помещений (штук):	1
6.X.11. в том числе квартир (штук):	1
6.X.12. Количество машино-мест (штук): в том числе гараж, (штук):	
6.X.13. Количество этажей:	1
6.X.14. в том числе, количество подземных этажей:	-
6.X.15. Вместимость (человек):	3
6.X.16. Высота (м):	4,48
6.X.17. Класс энергетической эффективности (при наличии) <21>:	Д (нормальный)
6.X.18. Иные показатели <22>:	
Материалы стен:	кирпич
Строительный объем здания всего (м3):	515
Строительный объем выше 0.000 (м3):	348
Строительный объем подземной части (м3):	131
6.X.19. Дата подготовки технического плана:	12.10.2023г.
6.X.20. Страховой номер индивидуального лицевого счета кадастрового инженера, подготовившего технический план:	06955473512
Раздел 7. Фактические показатели линейного объекта и сведения о техническом плане	
7.X. Наименование линейного объекта, предусмотренного проектной документацией:	
7.X.1. Кадастровый номер реконструированного линейного объекта:	
7.X.2. Протяженность (м):	
7.X.2.1. Протяженность участка или части линейного объекта (м):	
7.X.3. Категория (класс):	
7.X.4. Мощность (пропускная способность, грузооборот, интенсивность движения):	
7.X.5. Тип (кабельная линия электропередачи, воздушная линия электропередачи, кабельно-воздушная линия электропередачи), уровень напряжения линий электропередачи:	

7.Х.6. Иные показатели:	
7.Х.7. Дата подготовки технического плана:	
7.Х.8. Страховой номер индивидуального лицевого счета кадастрового инженера, подготовившего технический план:	

<p>Глава Администрации Заречного сельского поселения</p> <p>" 7 " <i>декабрь</i> 2023 г.</p> <p>М.П.</p> 		<p>Пшеленский Е.Ю.</p>
--	--	------------------------

<1> Полностью незаполненные (пустые) разделы формы разрешения на ввод объекта в эксплуатацию не включаются в состав выдаваемого заявителю разрешения на ввод объекта в эксплуатацию. После заполнения формы разрешения на ввод объекта в эксплуатацию и его комплектования в правом верхнем углу каждой страницы разрешения на ввод объекта в эксплуатацию проставляется поле "стр. ___", в котором указывается соответствующий порядковый номер страницы, начиная с 1.

<2> Указывается дата выдачи разрешения на ввод объекта в эксплуатацию. Дата указывается арабскими цифрами в формате ДД.ММ.ГГГГ, в котором буквы обозначают следующее: ДД - число, ММ - месяц, ГГГГ - год. При этом день и (или) месяц с первого по девятый указываются двумя цифрами.

<3> Указывается номер разрешения на ввод объекта в эксплуатацию, присвоенный органом (организацией), осуществляющим выдачу разрешения на ввод объекта в эксплуатацию, который имеет структуру А-Б-В-Г, где:

А - номер кадастрового округа, на территории которого расположен построенный (реконструированный) объект капитального строительства (двухзначный). В случае, если объект расположен на территории двух и более кадастровых округов, указывается номер "0";

Б - номер кадастрового района, на территории которого расположен построенный (реконструированный) объект капитального строительства. В случае, если объект расположен на территории двух и более кадастровых районов, указывается номер "0";

В - порядковый номер разрешения на ввод объекта в эксплуатацию, присвоенный органом (организацией), осуществляющим выдачу разрешения на ввод объекта в эксплуатацию;

Г - год выдачи разрешения на ввод объекта в эксплуатацию (полностью).

Составные части номера отделяются друг от друга знаком "-". Цифровые индексы обозначаются арабскими цифрами.

Для федеральных органов исполнительной власти, Государственной корпорации по атомной энергии "Росатом", Государственной корпорации по космической деятельности "Роскосмос" в конце номера указывается условное обозначение такого органа, организации, определяемое ими самостоятельно (при наличии).

<4> Указывается соответственно наименование осуществляющего выдачу разрешения на ввод объекта в эксплуатацию федерального органа исполнительной власти или органа исполнительной власти субъекта Российской Федерации, или органа местного самоуправления, или наименование осуществляющей выдачу разрешения на ввод объекта в эксплуатацию организации: Государственная корпорация по атомной энергии "Росатом" или Государственная корпорация по космической деятельности "Роскосмос".

<5> Указывается дата последнего принятия уполномоченным органом (организацией) решения о внесении изменений в разрешение на ввод объекта в эксплуатацию или исправлений в разрешение на ввод объекта в эксплуатацию в случае внесения изменений в разрешение на ввод объекта в эксплуатацию, исправления допущенных опечаток и (или) ошибок в разрешении на ввод объекта в эксплуатацию. Дата разрешения на ввод объекта капитального строительства не изменяется.

<6> Отчество указывается при наличии.

<7> Заполняется в случае, если застройщик является индивидуальным предпринимателем.

<8> Указывается полное наименование организации в соответствии со статьей 54 Гражданского кодекса Российской Федерации (Собрание законодательства Российской Федерации, 1994, N 32, ст. 3301; 2015, N 27, ст. 4000), в случае если застройщиком является юридическое лицо.

<9> Указывается в соответствии с разрешением на строительство, на основании которого осуществлялось строительство (реконструкция) объекта капитального строительства.

<10> В строках 3.3.1 - 3.3.7 указывается адрес объекта капитального строительства, а при отсутствии - указывается местоположение объекта капитального строительства посредством заполнения соответствующих строк; для линейных объектов указывается местоположение в виде наименования(-ий) субъекта(-ов) Российской Федерации и муниципального(-ых) образования(-ий), на территории которого(-ых) осуществлялось строительство такого линейного объекта. В случае реконструкции линейных объектов указывается местоположение в виде наименования(-ий) субъекта(-ов) Российской Федерации и муниципального(-ых) образования(-ий), на территории которого(-ых) осуществлялась реконструкция такого линейного объекта.

Сведения об адресе либо местоположении объекта капитального строительства заполняются в соответствии с Перечнем элементов планировочной структуры, элементов улично-дорожной сети, элементов объектов адресации, типов зданий (сооружений), помещений, используемых в качестве реквизитов адреса, и Правилами сокращенного наименования адресообразующих элементов, утвержденными приказом Министерства финансов Российской Федерации от 5 ноября 2015 г. N 171н (зарегистрирован Министерством юстиции Российской Федерации 10 декабря 2015 г., регистрационный N 40069), с изменениями, внесенными приказами Министерства финансов Российской Федерации от 16 октября 2018 г. N 207н (зарегистрирован Министерством юстиции Российской Федерации 8 ноября 2018 г., регистрационный N 52649), от 17 июня 2019 г. N 97н (зарегистрирован Министерством юстиции Российской Федерации 10 июля 2019 г., регистрационный N 55197), от 10 марта 2020 г. N 38н (зарегистрирован Министерством юстиции Российской Федерации 16 апреля 2020 г., регистрационный N 58121), от 23 декабря 2021 г. N 220н (зарегистрирован Министерством юстиции Российской Федерации 3 февраля 2022 г., регистрационный N 67143).

<11> Заполняется в отношении всех объектов капитального строительства, предусмотренных проектной документацией, в том числе входящих в состав предприятия как имущественного комплекса, единого недвижимого комплекса или в состав сложного объекта (объекта, состоящего из нескольких объектов капитального строительства). Заполнение не является обязательным при выдаче разрешения на ввод объекта в эксплуатацию в отношении линейного объекта.

<12> Строки раздела 6 формы разрешения на ввод объекта в эксплуатацию заполняются в отношении каждого вводимого в эксплуатацию объекта капитального строительства (за исключением линейных объектов), предусмотренного проектной документацией, в том числе входящего в состав предприятия как имущественного комплекса, единого недвижимого комплекса или в состав сложного объекта (объекта, состоящего из нескольких объектов капитального строительства).

<13> При заполнении строк 6.Х - 6.Х.20 в номерах строк вместо знака "Х" органом (организацией), осуществляющим выдачу разрешения на ввод объекта в эксплуатацию, в отношении каждого объекта, предусмотренного проектной документацией, в том числе входящего в состав предприятия как имущественного комплекса, единого недвижимого комплекса, или в состав сложного объекта (объекта, состоящего из нескольких объектов капитального строительства), посредством сквозной нумерации, начиная с 1, указывается порядковый номер того объекта

капитального строительства, к которому относятся значения этих строк. Если проектной документацией предусмотрено строительство, реконструкция одного объекта, то значение в строке 6.Х не заполняется.

<14> Указывается один из видов объектов капитального строительства: здание, строение, сооружение.

<15> Указывается назначение объекта из числа предусмотренных пунктом 9 части 5 статьи 8 Федерального закона от 13 июля 2015 г. N 218-ФЗ "О государственной регистрации недвижимости" (Собрание законодательства Российской Федерации, 2015, N 29, ст. 4344; 2021, N 15, ст. 2446) на дату подготовки разрешения на ввод объекта в эксплуатацию.

<16> Указывается кадастровый номер реконструированного объекта капитального строительства. В случае выполнения работ по сохранению объекта культурного наследия, при которых затрагиваются конструктивные и другие характеристики надежности и безопасности такого объекта, указывается кадастровый номер учтенного в Едином государственном реестре недвижимости объекта культурного наследия.

<17> В случае, если подано заявление о выдаче разрешения на ввод объекта в эксплуатацию в отношении этапа строительства, реконструкции, являющегося строительством, реконструкцией части объекта капитального строительства, которая может быть введена в эксплуатацию и эксплуатироваться автономно, то есть независимо от строительства или реконструкции иных частей этого объекта капитального строительства (далее в настоящей сноске - этап), в строке 6.Х.4 указывается площадь застройки объекта капитального строительства, соответствующая всем ранее введенным в эксплуатацию этапам такого объекта капитального строительства и этапа, вводимого в эксплуатацию.

<18> Заполняется в случае, если подано заявление о выдаче разрешения на ввод объекта в эксплуатацию в отношении этапа строительства, реконструкции, являющегося строительством, реконструкцией части объекта капитального строительства, которая может быть введена в эксплуатацию и эксплуатироваться автономно, то есть независимо от строительства или реконструкции иных частей этого объекта капитального строительства (далее в настоящей сноске - этап). В строке 6.Х.4.1 указывается площадь застройки этапа, вводимого в эксплуатацию.

<19> В случае, если подано заявление о выдаче разрешения на ввод объекта в эксплуатацию в отношении этапа строительства, реконструкции, являющегося строительством, реконструкцией части объекта капитального строительства, которая может быть введена в эксплуатацию и эксплуатироваться автономно, то есть независимо от строительства или реконструкции иных частей этого объекта капитального строительства (далее в настоящей сноске - этап), в строке 6.Х.5 указывается площадь объекта капитального строительства, соответствующая всем ранее введенным в эксплуатацию этапам такого объекта капитального строительства и этапа, вводимого в эксплуатацию.

<20> Заполняется в случае, если подано заявление о выдаче разрешения на ввод объекта в эксплуатацию в отношении этапа строительства, реконструкции, являющегося строительством, реконструкцией части объекта капитального строительства, которая может быть введена в эксплуатацию и эксплуатироваться автономно, то есть независимо от строительства или реконструкции иных частей этого объекта капитального строительства (далее в настоящей сноске - этап). В строке 6.Х.5.1 указывается площадь этапа, вводимого в эксплуатацию.

<21> Указывается в отношении объектов капитального строительства, для которых присвоение класса энергетической эффективности, определяемого в соответствии с законодательством об энергосбережении и о повышении энергетической эффективности, является обязательным.

<22> При наличии указываются основные характеристики объекта капитального строительства в объеме, необходимом для осуществления государственного кадастрового учета такого объекта (объем, глубина, глубина залегания), также могут быть указаны иные, не указанные выше, характеристики объекта капитального строительства, иные характеристики также указываются в отношении объекта культурного наследия, если при проведении работ по сохранению объекта культурного наследия затрагиваются конструктивные и другие характеристики надежности и безопасности такого объекта.

<23> Строки раздела 7 формы разрешения на ввод объекта в эксплуатацию заполняются в отношении каждого вводимого в эксплуатацию линейного объекта, предусмотренного проектной документацией, в том числе входящего в состав предприятия как имущественного комплекса, единого недвижимого комплекса или в состав сложного объекта (объекта, состоящего из нескольких объектов капитального строительства).

<24> При заполнении строк 7.Х - 7.Х.8 в номерах строк вместо знака "Х" органом (организацией), осуществляющим выдачу разрешения на ввод объекта в эксплуатацию, в отношении каждого линейного объекта, предусмотренного проектной документацией, в том числе входящего в состав предприятия как имущественного комплекса, единого недвижимого комплекса или в состав сложного объекта (объекта, состоящего из нескольких объектов капитального строительства), посредством сквозной нумерации, начиная с 1, указывается порядковый номер того линейного объекта, к которому относятся значения этих строк. Если проектной документацией предусмотрено строительство, реконструкция одного объекта, то значение в строке 7.Х не заполняется.

<25> В случае, если подано заявление о выдаче разрешения на ввод объекта в эксплуатацию в отношении этапа строительства, реконструкции, являющегося строительством, реконструкцией части линейного объекта, которая может быть введена в эксплуатацию и эксплуатироваться автономно, то есть независимо от строительства или реконструкции иных частей этого объекта (далее в настоящей сноске - этап), в строке 7.Х.2 указывается протяженность линейного объекта, соответствующая всем ранее введенным в эксплуатацию этапам такого линейного объекта и этапа, вводимого в эксплуатацию.

В случае, если подано заявление о выдаче разрешения на ввод объекта в эксплуатацию линейного объекта, в отношении которого осуществлена реконструкция, предусматривающая изменение участка (участков) или части (частей) такого линейного объекта, влекущая изменение протяженности линейного объекта, в строке 7.Х.2 указывается протяженность всех ранее введенных и вводимых в эксплуатацию участков или частей линейного объекта.

<26> Заполняется в случае, если подано заявление о выдаче разрешения на ввод объекта в эксплуатацию в отношении этапа строительства, реконструкции, являющегося строительством, реконструкцией части линейного объекта, которая может быть введена в эксплуатацию и эксплуатироваться автономно, то есть независимо от строительства или реконструкции иных частей этого объекта (далее в настоящей сноске - этап), либо в случае, если подано заявление о выдаче разрешения на ввод объекта в эксплуатацию линейного объекта, влекущая изменение протяженности линейного объекта.

В данных случаях, в строке 7.Х.2.1 указывается протяженность этапа, вводимого в эксплуатацию, либо указывается протяженность соответствующего участка или части линейного объекта.

<27> При наличии указываются основные характеристики линейного объекта в объеме, необходимом для осуществления государственного кадастрового учета такого объекта (объем, глубина, глубина залегания), также могут быть указаны иные, не указанные выше, характеристики линейного объекта.



РАЗРЕШЕНИЕ НА ВВОД ОБЪЕКТА В ЭКСПЛУАТАЦИЮ

Раздел 1. Реквизиты разрешения на ввод объекта в эксплуатацию	
1.1. Дата разрешения на ввод объекта в эксплуатацию <2>:	07 декабря 2023года
1.2. Номер разрешения на ввод объекта в эксплуатацию <3>:	70-14-43-2023
1.3. Наименование органа (организации) <4>:	Администрация муниципального образования Заречного сельского поселения
1.4. Дата внесения изменений или исправлений <5>:	
Раздел 2. Информация о застройщике	
2.1. Сведения о физическом лице или индивидуальном предпринимателе:	
2.1.1. Фамилия:	
2.1.2. Имя:	
2.1.3. Отчество <6>:	
2.1.4. ИНН:	
2.1.5. ОГРНИП <7>:	
2.2. Сведения о юридическом лице:	
2.2.1. Полное наименование <8>:	ООО «СЗ «Карьероуправление»
2.2.2. ИНН:	7017343591
2.2.3. ОГРН:	1137017025683
Раздел 3. Информация об объекте капитального строительства	
3.1. Наименование объекта капитального строительства (этапа) в соответствии с проектной документацией:	Блокированные жилые дома «Жилая группа № 4» в д. Кисловка, мкр. «Северный» Томского района, Томской области Блокированный индивидуальный жилой дом № 19 Комплекс № 3
3.2. Вид выполненных работ в отношении объекта капитального строительства <9>:	Строительство
3.3. Адрес (местоположение) объекта капитального строительства <10>	
3.3.1. Субъект Российской Федерации:	Томская область
3.3.2. Муниципальный район, муниципальный округ, городской округ или внутригородская территория (для городов федерального значения) в составе субъекта Российской Федерации, федеральная территория:	Томский муниципальный район
3.3.3. Городское или сельское поселение в составе	Заречное сельское поселение

муниципального района (для муниципального района) или внутригородского района городского округа (за исключением зданий, строений, сооружений, расположенных на федеральных территориях):	
3.3.4. Тип и наименование населенного пункта:	деревня Кисловка
3.3.5. Наименование элемента планировочной структуры:	МКР «Северный»
3.3.6. Наименование элемента улично-дорожной сети:	улица Бориса Пастернака
3.3.7. Тип и номер здания (сооружения):	дом 373
Раздел 4. Информация о земельном участке	
4.1. Кадастровый номер земельного участка (земельных участков), в границах которого (которых) расположен объект капитального строительства <11>:	70:14:0100038:10631
Раздел 5. Сведения о разрешении на строительство, на основании которого осуществлялось строительство, реконструкция объекта капитального строительства	
5.1. Дата разрешения на строительство:	28 марта 2023г.
5.2. Номер разрешения на строительство:	70-303-33-2023
5.3. Наименование органа (организации), выдавшего разрешение на строительство:	Администрация муниципального образования Заречного сельского поселения
Раздел 6. Фактические показатели объекта капитального строительства и сведения о техническом плане <12>	
6.X. Наименование объекта капитального строительства, предусмотренного проектной документацией <13>:	Блокированный индивидуальный жилой дом № 19 Комплекс № 3
6.X.1. Вид объекта капитального строительства <14>:	Здание
6.X.2. Назначение объекта <15>:	Блокированный индивидуальный жилой дом
6.X.3. Кадастровый номер реконструированного объекта капитального строительства <16>:	
6.X.4. Площадь застройки (кв. м) <17>:	88,8
6.X.4.1. Площадь застройки части объекта капитального строительства (кв. м) <18>:	
6.X.5. Площадь (кв. м) <19>:	126,1
6.X.5.1. Площадь части объекта капитального строительства (кв. м) <20>:	
6.X.6. Площадь нежилых помещений (кв. м):	
6.X.7. Общая площадь жилых помещений (с учетом балконов, лоджий, веранд и террас) (кв. м):	114,0
6.X.7.1. Общая площадь жилых помещений (за	-

исключением балконов, лоджий, веранд и террас) (кв. м):	
6.Х.8. Количество помещений (штук):	1
6.Х.9. Количество нежилых помещений (штук):	
6.Х.10. Количество жилых помещений (штук):	1
6.Х.11. в том числе квартир (штук):	1
6.Х.12. Количество машино-мест (штук): в том числе гараж, (штук):	
6.Х.13. Количество этажей:	2
6.Х.14. в том числе, количество подземных этажей:	-
6.Х.15. Вместимость (человек):	3
6.Х.16. Высота (м):	9,24
6.Х.17. Класс энергетической эффективности (при наличии) <21>:	Д (нормальный)
6.Х.18. Другие показатели <22>:	
Материалы стен:	кирпич
Строительный объем здания всего (м3):	668
Строительный объем выше 0.000 (м3):	567
Строительный объем подземной части (м3):	100
6.Х.19. Дата подготовки технического плана:	12.10.2023г.
6.Х.20. Страховой номер индивидуального лицевого счета кадастрового инженера, подготовившего технический план:	06955473512
Раздел 7. Фактические показатели линейного объекта и сведения о техническом плане	
7.Х. Наименование линейного объекта, предусмотренного проектной документацией:	
7.Х.1. Кадастровый номер реконструированного линейного объекта:	
7.Х.2. Протяженность (м):	
7.Х.2.1. Протяженность участка или части линейного объекта (м):	
7.Х.3. Категория (класс):	
7.Х.4. Мощность (пропускная способность, грузооборот, интенсивность движения):	
7.Х.5. Тип (кабельная линия электропередачи, воздушная линия электропередачи, кабельно-воздушная линия электропередачи), уровень напряжения линий электропередачи:	

7.X.6. Иные показатели:	
7.X.7. Дата подготовки технического плана:	
7.X.8. Страховой номер индивидуального лицевого счета кадастрового инженера, подготовившего технический план:	

 <p>Глава Администрации Заречного сельского поселения " " " 2023 г. М.П.</p>		<p>Пшеленский Е.Ю.</p>
---	--	------------------------

<1> Полностью незаполненные (пустые) разделы формы разрешения на ввод объекта в эксплуатацию не включаются в состав выдаваемого заявителю разрешения на ввод объекта в эксплуатацию. После заполнения формы разрешения на ввод объекта в эксплуатацию и его комплектования в правом верхнем углу каждой страницы разрешения на ввод объекта в эксплуатацию проставляется поле "стр. ___", в котором указывается соответствующий порядковый номер страницы, начиная с 1.

<2> Указывается дата выдачи разрешения на ввод объекта в эксплуатацию. Дата указывается арабскими цифрами в формате ДД.ММ.ГГГГ, в котором буквы обозначают следующее: ДД - число, ММ - месяц, ГГГГ - год. При этом день и (или) месяц с первого по девятый указываются двумя цифрами.

<3> Указывается номер разрешения на ввод объекта в эксплуатацию, присвоенный органом (организацией), осуществляющим выдачу разрешения на ввод объекта в эксплуатацию, который имеет структуру А-Б-В-Г, где:

А - номер кадастрового округа, на территории которого расположен построенный (реконструированный) объект капитального строительства (двухзначный). В случае, если объект расположен на территории двух и более кадастровых округов, указывается номер "0";

Б - номер кадастрового района, на территории которого расположен построенный (реконструированный) объект капитального строительства. В случае, если объект расположен на территории двух и более кадастровых районов, указывается номер "0";

В - порядковый номер разрешения на ввод объекта в эксплуатацию, присвоенный органом (организацией), осуществляющим выдачу разрешения на ввод объекта в эксплуатацию;

Г - год выдачи разрешения на ввод объекта в эксплуатацию (полностью).

Составные части номера отделяются друг от друга знаком "-". Цифровые индексы обозначаются арабскими цифрами.

Для федеральных органов исполнительной власти, Государственной корпорации по атомной энергии "Росатом", Государственной корпорации по космической деятельности "Роскосмос" в конце номера указывается условное обозначение такого органа, организации, определяемое ими самостоятельно (при наличии).

<4> Указывается соответственно наименование осуществляющего выдачу разрешения на ввод объекта в эксплуатацию федерального органа исполнительной власти или органа исполнительной власти субъекта Российской Федерации, или органа местного самоуправления, или наименование осуществляющей выдачу разрешения на ввод объекта в эксплуатацию организации: Государственная корпорация по атомной энергии "Росатом" или Государственная корпорация по космической деятельности "Роскосмос".

<5> Указывается дата последнего принятия уполномоченным органом (организацией) решения о внесении изменений в разрешение на ввод объекта в эксплуатацию или исправлений в разрешение на ввод объекта в эксплуатацию в случае внесения изменений в разрешение на ввод объекта в эксплуатацию, исправления допущенных опечаток и (или) ошибок в разрешении на ввод объекта в эксплуатацию. Дата разрешения на ввод объекта капитального строительства не изменяется.

<6> Отчество указывается при наличии.

<7> Заполняется в случае, если застройщик является индивидуальным предпринимателем.

<8> Указывается полное наименование организации в соответствии со статьей 54 Гражданского кодекса Российской Федерации (Собрание законодательства Российской Федерации, 1994, N 32, ст. 3301; 2015, N 27, ст. 4000), в случае если застройщиком является юридическое лицо.

<9> Указывается в соответствии с разрешением на строительство, на основании которого осуществлялось строительство (реконструкция) объекта капитального строительства.

<10> В строках 3.3.1 - 3.3.7 указывается адрес объекта капитального строительства, а при отсутствии - указывается местоположение объекта капитального строительства посредством заполнения соответствующих строк; для линейных объектов указывается местоположение в виде наименования(-ий) субъекта(-ов) Российской Федерации и муниципального(-ых) образования(-ий), на территории которого(-ых) осуществлялось строительство такого линейного объекта. В случае реконструкции линейных объектов указывается местоположение в виде наименования(-ий) субъекта(-ов) Российской Федерации и муниципального(-ых) образования(-ий), на территории которого(-ых) осуществлялась реконструкция такого линейного объекта.

Сведения об адресе либо местоположении объекта капитального строительства заполняются в соответствии с Перечнем элементов планировочной структуры, элементов улично-дорожной сети, элементов объектов адресации, типов зданий (сооружений), помещений, используемых в качестве реквизитов адреса, и Правилами сокращенного наименования адресообразующих элементов, утвержденными приказом Министерства финансов Российской Федерации от 5 ноября 2015 г. N 171н (зарегистрирован Министерством юстиции Российской Федерации 10 декабря 2015 г., регистрационный N 40069), с изменениями, внесенными приказами Министерства финансов Российской Федерации от 16 октября 2018 г. N 207н (зарегистрирован Министерством юстиции Российской Федерации 8 ноября 2018 г., регистрационный N 52649), от 17 июня 2019 г. N 97н (зарегистрирован Министерством юстиции Российской Федерации 10 июля 2019 г., регистрационный N 55197), от 10 марта 2020 г. N 38н (зарегистрирован Министерством юстиции Российской Федерации 16 апреля 2020 г., регистрационный N 58121), от 23 декабря 2021 г. N 220н (зарегистрирован Министерством юстиции Российской Федерации 3 февраля 2022 г., регистрационный N 67143).

<11> Заполняется в отношении всех объектов капитального строительства, предусмотренных проектной документацией, в том числе входящих в состав предприятия как имущественного комплекса, единого недвижимого комплекса или в состав сложного объекта (объекта, состоящего из нескольких объектов капитального строительства). Заполнение не является обязательным при выдаче разрешения на ввод объекта в эксплуатацию в отношении линейного объекта.

<12> Строки раздела 6 формы разрешения на ввод объекта в эксплуатацию заполняются в отношении каждого вводимого в эксплуатацию объекта капитального строительства (за исключением линейных объектов), предусмотренного проектной документацией, в том числе входящего в состав предприятия как имущественного комплекса, единого недвижимого комплекса или в состав сложного объекта (объекта, состоящего из нескольких объектов капитального строительства).

<13> При заполнении строк 6.X - 6.X.20 в номерах строк вместо знака "X" органом (организацией), осуществляющим выдачу разрешения на ввод объекта в эксплуатацию, в отношении каждого объекта, предусмотренного проектной документацией, в том числе входящего в состав предприятия как имущественного комплекса, единого недвижимого комплекса или в состав сложного объекта (объекта, состоящего из нескольких объектов капитального строительства), посредством сквозной нумерации, начиная с 1, указывается порядковый номер того объекта

капитального строительства, к которому относятся значения этих строк. Если проектной документацией предусмотрено строительство, реконструкция одного объекта, то значение в строке 6.Х не заполняется.

<14> Указывается один из видов объектов капитального строительства: здание, строение, сооружение.

<15> Указывается назначение объекта из числа предусмотренных пунктом 9 части 5 статьи 8 Федерального закона от 13 июля 2015 г. N 218-ФЗ "О государственной регистрации недвижимости" (Собрание законодательства Российской Федерации, 2015, N 29, ст. 4344; 2021, N 15, ст. 2446) на дату подготовки разрешения на ввод объекта в эксплуатацию.

<16> Указывается кадастровый номер реконструированного объекта капитального строительства. В случае выполнения работ по сохранению объекта культурного наследия, при которых затрагиваются конструктивные и другие характеристики надежности и безопасности такого объекта, указывается кадастровый номер учтенного в Едином государственном реестре недвижимости объекта культурного наследия.

<17> В случае, если подано заявление о выдаче разрешения на ввод объекта в эксплуатацию в отношении этапа строительства, реконструкции, являющегося строительством, реконструкцией части объекта капитального строительства, которая может быть введена в эксплуатацию и эксплуатироваться автономно, то есть независимо от строительства или реконструкции иных частей этого объекта капитального строительства (далее в настоящей сноске - этап), в строке 6.Х.4 указывается площадь застройки объекта капитального строительства, соответствующая всем ранее введенным в эксплуатацию этапам такого объекта капитального строительства и этапа, вводимого в эксплуатацию.

<18> Заполняется в случае, если подано заявление о выдаче разрешения на ввод объекта в эксплуатацию в отношении этапа строительства, реконструкции, являющегося строительством, реконструкцией части объекта капитального строительства, которая может быть введена в эксплуатацию и эксплуатироваться автономно, то есть независимо от строительства или реконструкции иных частей этого объекта капитального строительства (далее в настоящей сноске - этап). В строке 6.Х.4.1 указывается площадь застройки этапа, вводимого в эксплуатацию.

<19> В случае, если подано заявление о выдаче разрешения на ввод объекта в эксплуатацию в отношении этапа строительства, реконструкции, являющегося строительством, реконструкцией части объекта капитального строительства, которая может быть введена в эксплуатацию и эксплуатироваться автономно, то есть независимо от строительства или реконструкции иных частей этого объекта капитального строительства (далее в настоящей сноске - этап), в строке 6.Х.5 указывается площадь объекта капитального строительства, соответствующая всем ранее введенным в эксплуатацию этапам такого объекта капитального строительства и этапа, вводимого в эксплуатацию.

<20> Заполняется в случае, если подано заявление о выдаче разрешения на ввод объекта в эксплуатацию в отношении этапа строительства, реконструкции, являющегося строительством, реконструкцией части объекта капитального строительства, которая может быть введена в эксплуатацию и эксплуатироваться автономно, то есть независимо от строительства или реконструкции иных частей этого объекта капитального строительства (далее в настоящей сноске - этап). В строке 6.Х.5.1 указывается площадь этапа, вводимого в эксплуатацию.

<21> Указывается в отношении объектов капитального строительства, для которых присвоение класса энергетической эффективности, определяемого в соответствии с законодательством об энергосбережении и о повышении энергетической эффективности, является обязательным.

<22> При наличии указываются основные характеристики объекта капитального строительства в объеме, необходимом для осуществления государственного кадастрового учета такого объекта (объем, глубина, глубина залегания), также могут быть указаны иные, не указанные выше, характеристики объекта капитального строительства, иные характеристики также указываются в отношении объекта культурного наследия, если при проведении работ по сохранению объекта культурного наследия затрагиваются конструктивные и другие характеристики надежности и безопасности такого объекта.

<23> Строки раздела 7 формы разрешения на ввод объекта в эксплуатацию заполняются в отношении каждого вводимого в эксплуатацию линейного объекта, предусмотренного проектной документацией, в том числе входящего в состав предприятия как имущественного комплекса, единого недвижимого комплекса или в состав сложного объекта (объекта, состоящего из нескольких объектов капитального строительства).

<24> При заполнении строк 7.Х - 7.Х.8 в номерах строк вместо знака "Х" органом (организацией), осуществляющим выдачу разрешения на ввод объекта в эксплуатацию, в отношении каждого линейного объекта, предусмотренного проектной документацией, в том числе входящего в состав предприятия как имущественного комплекса, единого недвижимого комплекса или в состав сложного объекта (объекта, состоящего из нескольких объектов капитального строительства), посредством сквозной нумерации, начиная с 1, указывается порядковый номер того линейного объекта, к которому относятся значения этих строк. Если проектной документацией предусмотрено строительство, реконструкция одного объекта, то значение в строке 7.Х не заполняется.

<25> В случае, если подано заявление о выдаче разрешения на ввод объекта в эксплуатацию в отношении этапа строительства, реконструкции, являющегося строительством, реконструкцией части линейного объекта, которая может быть введена в эксплуатацию и эксплуатироваться автономно, то есть независимо от строительства или реконструкции иных частей этого объекта (далее в настоящей сноске - этап), в строке 7.Х.2 указывается протяженность линейного объекта, соответствующая всем ранее введенным в эксплуатацию этапам такого линейного объекта и этапа, вводимого в эксплуатацию.

В случае, если подано заявление о выдаче разрешения на ввод объекта в эксплуатацию линейного объекта, в отношении которого осуществлена реконструкция, предусматривающая изменение участка (участков) или части (частей) такого линейного объекта, влекущая изменение протяженности линейного объекта, в строке 7.Х.2 указывается протяженность всех ранее введенных и вводимых в эксплуатацию участков или частей линейного объекта.

<26> Заполняется в случае, если подано заявление о выдаче разрешения на ввод объекта в эксплуатацию в отношении этапа строительства, реконструкции, являющегося строительством, реконструкцией части линейного объекта, которая может быть введена в эксплуатацию и эксплуатироваться автономно, то есть независимо от строительства или реконструкции иных частей этого объекта (далее в настоящей сноске - этап), либо в случае, если подано заявление о выдаче разрешения на ввод объекта в эксплуатацию линейного объекта, в отношении которого осуществлена реконструкция, предусматривающая изменение участка (участков) или части (частей) такого линейного объекта, влекущая изменение протяженности линейного объекта.

В данных случаях, в строке 7.Х.2.1 указывается протяженность этапа, вводимого в эксплуатацию, либо указывается протяженность соответствующего участка или части линейного объекта.

<27> При наличии указываются основные характеристики линейного объекта в объеме, необходимом для осуществления государственного кадастрового учета такого объекта (объем, глубина, глубина залегания), также могут быть указаны иные, не указанные выше, характеристики линейного объекта.



РАЗРЕШЕНИЕ НА ВВОД ОБЪЕКТА В ЭКСПЛУАТАЦИЮ

Раздел 1. Реквизиты разрешения на ввод объекта в эксплуатацию	
1.1. Дата разрешения на ввод объекта в эксплуатацию <2>:	07 декабря 2023года
1.2. Номер разрешения на ввод объекта в эксплуатацию <3>:	70-14-42-2023
1.3. Наименование органа (организации) <4>:	Администрация муниципального образования Заречного сельского поселения
1.4. Дата внесения изменений или исправлений <5>:	
Раздел 2. Информация о застройщике	
2.1. Сведения о физическом лице или индивидуальном предпринимателе:	
2.1.1. Фамилия:	
2.1.2. Имя:	
2.1.3. Отчество <6>:	
2.1.4. ИНН:	
2.1.5. ОГРНИП <7>:	
2.2. Сведения о юридическом лице:	
2.2.1. Полное наименование <8>:	ООО «СЗ «Карьероуправление»
2.2.2. ИНН:	7017343591
2.2.3. ОГРН:	1137017025683
Раздел 3. Информация об объекте капитального строительства	
3.1. Наименование объекта капитального строительства (этапа) в соответствии с проектной документацией:	Блокированные жилые дома «Жилая группа № 4» в д. Кисловка, мкр. «Северный» Томского района, Томской области Блокированный индивидуальный жилой дом № 18 Комплекс № 3
3.2. Вид выполненных работ в отношении объекта капитального строительства <9>:	Строительство
3.3. Адрес (местоположение) объекта капитального строительства <10>	
3.3.1. Субъект Российской Федерации:	Томская область
3.3.2. Муниципальный район, муниципальный округ, городской округ или внутригородская территория (для городов федерального значения) в составе субъекта Российской Федерации, федеральная территория:	Томский муниципальный район
3.3.3. Городское или сельское поселение в составе	Заречное сельское поселение

муниципального района (для муниципального района) или внутригородского района городского округа (за исключением зданий, строений, сооружений, расположенных на федеральных территориях):	
3.3.4. Тип и наименование населенного пункта:	деревня Кисловка
3.3.5. Наименование элемента планировочной структуры:	МКР «Северный»
3.3.6. Наименование элемента улично-дорожной сети:	улица Бориса Пастернака
3.3.7. Тип и номер здания (сооружения):	дом 371
Раздел 4. Информация о земельном участке	
4.1. Кадастровый номер земельного участка (земельных участков), в границах которого (которых) расположен объект капитального строительства <11>:	70:14:0100038:10629
Раздел 5. Сведения о разрешении на строительство, на основании которого осуществлялось строительство, реконструкция объекта капитального строительства	
5.1. Дата разрешения на строительство:	28 марта 2023г.
5.2. Номер разрешения на строительство:	70-303-32-2023
5.3. Наименование органа (организации), выдавшего разрешение на строительство:	Администрация муниципального образования Заречного сельского поселения
Раздел 6. Фактические показатели объекта капитального строительства и сведения о техническом плане <12>	
6.X. Наименование объекта капитального строительства, предусмотренного проектной документацией <13>:	Блокированный индивидуальный жилой дом № 18 Комплекс № 3
6.X.1. Вид объекта капитального строительства <14>:	Здание
6.X.2. Назначение объекта <15>:	Блокированный индивидуальный жилой дом
6.X.3. Кадастровый номер реконструированного объекта капитального строительства <16>:	
6.X.4. Площадь застройки (кв. м) <17>:	105,7
6.X.4.1. Площадь застройки части объекта капитального строительства (кв. м) <18>:	
6.X.5. Площадь (кв. м) <19>:	77,5
6.X.5.1. Площадь части объекта капитального строительства (кв. м) <20>:	
6.X.6. Площадь нежилых помещений (кв. м):	
6.X.7. Общая площадь жилых помещений (с учетом балконов, лоджий, веранд и террас) (кв. м):	72,7
6.X.7.1. Общая площадь жилых помещений (за	-

исключением балконов, лоджий, веранд и террас) (кв. м):	
6.X.8. Количество помещений (штук):	1
6.X.9. Количество нежилых помещений (штук):	
6.X.10. Количество жилых помещений (штук):	1
6.X.11. в том числе квартир (штук):	1
6.X.12. Количество машино-мест (штук): в том числе гараж, (штук):	
6.X.13. Количество этажей:	1
6.X.14. в том числе, количество подземных этажей:	-
6.X.15. Вместимость (человек):	3
6.X.16. Высота (м):	4,48
6.X.17. Класс энергетической эффективности (при наличии) <21>:	Д (нормальный)
6.X.18. Иные показатели <22>:	
Материалы стен:	кирпич
Строительный объем здания всего (м3):	465
Строительный объем выше 0.000 (м3):	346
Строительный объем подземной части (м3):	119
6.X.19. Дата подготовки технического плана:	12.10.2023г.
6.X.20. Страховой номер индивидуального лицевого счета кадастрового инженера, подготовившего технический план:	06955473512
Раздел 7. Фактические показатели линейного объекта и сведения о техническом плане	
7.X. Наименование линейного объекта, предусмотренного проектной документацией:	
7.X.1. Кадастровый номер реконструированного линейного объекта:	
7.X.2. Протяженность (м):	
7.X.2.1. Протяженность участка или части линейного объекта (м):	
7.X.3. Категория (класс):	
7.X.4. Мощность (пропускная способность, грузооборот, интенсивность движения):	
7.X.5. Тип (кабельная линия электропередачи, воздушная линия электропередачи, кабельно-воздушная линия электропередачи), уровень напряжения линий электропередачи:	

7.X.6. Иные показатели:	
7.X.7. Дата подготовки технического плана:	
7.X.8. Страховой номер индивидуального лицевого счета кадастрового инженера, подготовившего технический план:	

<p style="text-align: center;">Глава Администрации Заречного сельского поселения</p> <p style="text-align: center;">2023 г.</p> <p style="text-align: center;">М.П.</p> 		<p style="text-align: center;">Пшеленский Е.Ю.</p>
---	--	--

<1> Полностью незаполненные (пустые) разделы формы разрешения на ввод объекта в эксплуатацию не включаются в состав выдаваемого заявителю разрешения на ввод объекта в эксплуатацию. После заполнения формы разрешения на ввод объекта в эксплуатацию и его комплектования в правом верхнем углу каждой страницы разрешения на ввод объекта в эксплуатацию проставляется поле "стр. ___", в котором указывается соответствующий порядковый номер страницы, начиная с 1.

<2> Указывается дата выдачи разрешения на ввод объекта в эксплуатацию. Дата указывается арабскими цифрами в формате ДД.ММ.ГГГГ, в котором буквы обозначают следующее: ДД - число, ММ - месяц, ГГГГ - год. При этом день и (или) месяц с первого по девятый указываются двумя цифрами.

<3> Указывается номер разрешения на ввод объекта в эксплуатацию, присвоенный органом (организацией), осуществляющим выдачу разрешения на ввод объекта в эксплуатацию, который имеет структуру А-Б-В-Г, где:

А - номер кадастрового округа, на территории которого расположен построенный (реконструированный) объект капитального строительства (двухзначный). В случае, если объект расположен на территории двух и более кадастровых округов, указывается номер "0";

Б - номер кадастрового района, на территории которого расположен построенный (реконструированный) объект капитального строительства. В случае, если объект расположен на территории двух и более кадастровых районов, указывается номер "0";

В - порядковый номер разрешения на ввод объекта в эксплуатацию, присвоенный органом (организацией), осуществляющим выдачу разрешения на ввод объекта в эксплуатацию;

Г - год выдачи разрешения на ввод объекта в эксплуатацию (полностью).

Составные части номера отделяются друг от друга знаком "-". Цифровые индексы обозначаются арабскими цифрами.

Для федеральных органов исполнительной власти, Государственной корпорации по атомной энергии "Росатом", Государственной корпорации по космической деятельности "Роскосмос" в конце номера указывается условное обозначение такого органа, организации, определяемое ими самостоятельно (при наличии).

<4> Указывается соответственно наименование осуществляющего выдачу разрешения на ввод объекта в эксплуатацию федерального органа исполнительной власти или органа исполнительной власти субъекта Российской Федерации, или органа местного самоуправления, или наименование осуществляющей выдачу разрешения на ввод объекта в эксплуатацию организации: Государственная корпорация по атомной энергии "Росатом" или Государственная корпорация по космической деятельности "Роскосмос".

<5> Указывается дата последнего принятия уполномоченным органом (организацией) решения о внесении изменений в разрешение на ввод объекта в эксплуатацию или исправлений в разрешение на ввод объекта в эксплуатацию в случае внесения изменений в разрешение на ввод объекта в эксплуатацию, исправления допущенных опечаток и (или) ошибок в разрешении на ввод объекта в эксплуатацию. Дата разрешения на ввод объекта капитального строительства не изменяется.

<6> Отчество указывается при наличии.

<7> Заполняется в случае, если застройщик является индивидуальным предпринимателем.

<8> Указывается полное наименование организации в соответствии со статьей 54 Гражданского кодекса Российской Федерации (Собрание законодательства Российской Федерации, 1994, N 32, ст. 3301; 2015, N 27, ст. 4000), в случае если застройщиком является юридическое лицо.

<9> Указывается в соответствии с разрешением на строительство, на основании которого осуществлялось строительство (реконструкция) объекта капитального строительства.

<10> В строках 3.3.1 - 3.3.7 указывается адрес объекта капитального строительства, а при отсутствии - указывается местоположение объекта капитального строительства посредством заполнения соответствующих строк; для линейных объектов указывается местоположение в виде наименования(-ий) субъекта(-ов) Российской Федерации и муниципального(-ых) образования(-ий), на территории которого(-ых) осуществлялось строительство такого линейного объекта. В случае реконструкции линейных объектов указывается местоположение в виде наименования(-ий) субъекта(-ов) Российской Федерации и муниципального(-ых) образования(-ий), на территории которого(-ых) осуществлялась реконструкция такого линейного объекта.

Сведения об адресе либо местоположении объекта капитального строительства заполняются в соответствии с Перечнем элементов планировочной структуры, элементов улично-дорожной сети, элементов объектов адресации, типов зданий (сооружений), помещений, используемых в качестве реквизитов адреса, и Правилами сокращенного наименования адресообразующих элементов, утвержденными приказом Министерства финансов Российской Федерации от 5 ноября 2015 г. N 171н (зарегистрирован Министерством юстиции Российской Федерации 10 декабря 2015 г., регистрационный N 40069), с изменениями, внесенными приказами Министерства финансов Российской Федерации от 16 октября 2018 г. N 207н (зарегистрирован Министерством юстиции Российской Федерации 8 ноября 2018 г., регистрационный N 52649), от 17 июня 2019 г. N 97н (зарегистрирован Министерством юстиции Российской Федерации 10 июля 2019 г., регистрационный N 55197), от 10 марта 2020 г. N 38н (зарегистрирован Министерством юстиции Российской Федерации 16 апреля 2020 г., регистрационный N 58121), от 23 декабря 2021 г. N 220н (зарегистрирован Министерством юстиции Российской Федерации 3 февраля 2022 г., регистрационный N 67143).

<11> Заполняется в отношении всех объектов капитального строительства, предусмотренных проектной документацией, в том числе входящих в состав предприятия как имущественного комплекса, единого недвижимого комплекса или в состав сложного объекта (объекта, состоящего из нескольких объектов капитального строительства). Заполнение не является обязательным при выдаче разрешения на ввод объекта в эксплуатацию в отношении линейного объекта.

<12> Строки раздела 6 формы разрешения на ввод объекта в эксплуатацию заполняются в отношении каждого вводимого в эксплуатацию объекта капитального строительства (за исключением линейных объектов), предусмотренного проектной документацией, в том числе входящего в состав предприятия как имущественного комплекса, единого недвижимого комплекса или в состав сложного объекта (объекта, состоящего из нескольких объектов капитального строительства).

<13> При заполнении строк 6.X - 6.X.20 в номерах строк вместо знака "X" органом (организацией), осуществляющим выдачу разрешения на ввод объекта в эксплуатацию, в отношении каждого объекта, предусмотренного проектной документацией, в том числе входящего в состав предприятия как имущественного комплекса, единого недвижимого комплекса или в состав сложного объекта (объекта, состоящего из нескольких объектов капитального строительства), посредством сквозной нумерации, начиная с 1, указывается порядковый номер того объекта

капитального строительства, к которому относятся значения этих строк. Если проектной документацией предусмотрено строительство, реконструкция одного объекта, то значение в строке 6.Х не заполняется.

<14> Указывается один из видов объектов капитального строительства: здание, строение, сооружение.

<15> Указывается назначение объекта из числа предусмотренных пунктом 9 части 5 статьи 8 Федерального закона от 13 июля 2015 г. N 218-ФЗ "О государственной регистрации недвижимости" (Собрание законодательства Российской Федерации, 2015, N 29, ст. 4344; 2021, N 15, ст. 2446) на дату подготовки разрешения на ввод объекта в эксплуатацию.

<16> Указывается кадастровый номер реконструированного объекта капитального строительства. В случае выполнения работ по сохранению объекта культурного наследия, при которых затрагиваются конструктивные и другие характеристики надежности и безопасности такого объекта, указывается кадастровый номер учтенного в Едином государственном реестре недвижимости объекта культурного наследия.

<17> В случае, если подано заявление о выдаче разрешения на ввод объекта в эксплуатацию в отношении этапа строительства, реконструкции, являющегося строительством, реконструкцией части объекта капитального строительства, которая может быть введена в эксплуатацию и эксплуатироваться автономно, то есть независимо от строительства или реконструкции иных частей этого объекта капитального строительства (далее в настоящей сноске - этап), в строке 6.Х.4 указывается площадь застройки объекта капитального строительства, соответствующая всем ранее введенным в эксплуатацию этапам такого объекта капитального строительства и этапа, вводимого в эксплуатацию.

<18> Заполняется в случае, если подано заявление о выдаче разрешения на ввод объекта в эксплуатацию в отношении этапа строительства, реконструкции, являющегося строительством, реконструкцией части объекта капитального строительства, которая может быть введена в эксплуатацию и эксплуатироваться автономно, то есть независимо от строительства или реконструкции иных частей этого объекта капитального строительства (далее в настоящей сноске - этап). В строке 6.Х.4.1 указывается площадь застройки этапа, вводимого в эксплуатацию.

<19> В случае, если подано заявление о выдаче разрешения на ввод объекта в эксплуатацию в отношении этапа строительства, реконструкции, являющегося строительством, реконструкцией части объекта капитального строительства, которая может быть введена в эксплуатацию и эксплуатироваться автономно, то есть независимо от строительства или реконструкции иных частей этого объекта капитального строительства (далее в настоящей сноске - этап), в строке 6.Х.5 указывается площадь объекта капитального строительства, соответствующая всем ранее введенным в эксплуатацию этапам такого объекта капитального строительства и этапа, вводимого в эксплуатацию.

<20> Заполняется в случае, если подано заявление о выдаче разрешения на ввод объекта в эксплуатацию в отношении этапа строительства, реконструкции, являющегося строительством, реконструкцией части объекта капитального строительства, которая может быть введена в эксплуатацию и эксплуатироваться автономно, то есть независимо от строительства или реконструкции иных частей этого объекта капитального строительства (далее в настоящей сноске - этап). В строке 6.Х.5.1 указывается площадь этапа, вводимого в эксплуатацию.

<21> Указывается в отношении объектов капитального строительства, для которых присвоение класса энергетической эффективности, определяемого в соответствии с законодательством об энергосбережении и о повышении энергетической эффективности, является обязательным.

<22> При наличии указываются основные характеристики объекта капитального строительства в объеме, необходимом для осуществления государственного кадастрового учета такого объекта (объем, глубина, глубина залегания), также могут быть указаны иные, не указанные выше, характеристики объекта капитального строительства, иные характеристики также указываются в отношении объекта культурного наследия, если при проведении работ по сохранению объекта культурного наследия затрагиваются конструктивные и другие характеристики надежности и безопасности такого объекта.

<23> Строки раздела 7 формы разрешения на ввод объекта в эксплуатацию заполняются в отношении каждого вводимого в эксплуатацию линейного объекта, предусмотренного проектной документацией, в том числе входящего в состав предприятия как имущественного комплекса, единого недвижимого комплекса или в состав сложного объекта (объекта, состоящего из нескольких объектов капитального строительства).

<24> При заполнении строк 7.Х - 7.Х.8 в номерах строк вместо знака "Х" органом (организацией), осуществляющим выдачу разрешения на ввод объекта в эксплуатацию, в отношении каждого линейного объекта, предусмотренного проектной документацией, в том числе входящего в состав предприятия как имущественного комплекса, единого недвижимого комплекса или в состав сложного объекта (объекта, состоящего из нескольких объектов капитального строительства), посредством сквозной нумерации, начиная с 1, указывается порядковый номер того линейного объекта, к которому относятся значения этих строк. Если проектной документацией предусмотрено строительство, реконструкция одного объекта, то значение в строке 7.Х не заполняется.

<25> В случае, если подано заявление о выдаче разрешения на ввод объекта в эксплуатацию в отношении этапа строительства, реконструкции, являющегося строительством, реконструкцией части линейного объекта, которая может быть введена в эксплуатацию и эксплуатироваться автономно, то есть независимо от строительства или реконструкции иных частей этого объекта (далее в настоящей сноске - этап), в строке 7.Х.2 указывается протяженность линейного объекта, соответствующая всем ранее введенным в эксплуатацию этапам такого линейного объекта и этапа, вводимого в эксплуатацию.

В случае, если подано заявление о выдаче разрешения на ввод объекта в эксплуатацию линейного объекта, в отношении которого осуществлена реконструкция, предусматривающая изменение участка (участков) или части (частей) такого линейного объекта, влекущая изменение протяженности линейного объекта, в строке 7.Х.2 указывается протяженность всех ранее введенных и вводимых в эксплуатацию участков или частей линейного объекта.

<26> Заполняется в случае, если подано заявление о выдаче разрешения на ввод объекта в эксплуатацию в отношении этапа строительства, реконструкции, являющегося строительством, реконструкцией части линейного объекта, которая может быть введена в эксплуатацию и эксплуатироваться автономно, то есть независимо от строительства или реконструкции иных частей этого объекта (далее в настоящей сноске - этап), либо в случае, если подано заявление о выдаче разрешения на ввод объекта в эксплуатацию линейного объекта, в отношении которого осуществлена реконструкция, предусматривающая изменение участка (участков) или части (частей) такого линейного объекта, влекущая изменение протяженности линейного объекта.

В данных случаях, в строке 7.Х.2.1 указывается протяженность этапа, вводимого в эксплуатацию, либо указывается протяженность соответствующего участка или части линейного объекта.

<27> При наличии указываются основные характеристики линейного объекта в объеме, необходимом для осуществления государственного кадастрового учета такого объекта (объем, глубина, глубина залегания), также могут быть указаны иные, не указанные выше, характеристики линейного объекта.



РАЗРЕШЕНИЕ НА ВВОД ОБЪЕКТА В ЭКСПЛУАТАЦИЮ

Раздел 1. Реквизиты разрешения на ввод объекта в эксплуатацию	
1.1. Дата разрешения на ввод объекта в эксплуатацию <2>:	07 декабря 2023года
1.2. Номер разрешения на ввод объекта в эксплуатацию <3>:	70-14-41-2023
1.3. Наименование органа (организации) <4>:	Администрация муниципального образования Заречного сельского поселения
1.4. Дата внесения изменений или исправлений <5>:	
Раздел 2. Информация о застройщике	
2.1. Сведения о физическом лице или индивидуальном предпринимателе:	
2.1.1. Фамилия:	
2.1.2. Имя:	
2.1.3. Отчество <6>:	
2.1.4. ИНН:	
2.1.5. ОГРНИП <7>:	
2.2. Сведения о юридическом лице:	
2.2.1. Полное наименование <8>:	ООО «СЗ «Карьероуправление»
2.2.2. ИНН:	7017343591
2.2.3. ОГРН:	1137017025683
Раздел 3. Информация об объекте капитального строительства	
3.1. Наименование объекта капитального строительства (этапа) в соответствии с проектной документацией:	Блокированные жилые дома «Жилая группа № 4» в д. Кисловка, мкр. «Северный» Томского района, Томской области Блокированный индивидуальный жилой дом № 17 Комплекс № 3
3.2. Вид выполненных работ в отношении объекта капитального строительства <9>:	Строительство
3.3. Адрес (местоположение) объекта капитального строительства <10>	
3.3.1. Субъект Российской Федерации:	Томская область
3.3.2. Муниципальный район, муниципальный округ, городской округ или внутригородская территория (для городов федерального значения) в составе субъекта Российской Федерации, федеральная территория:	Томский муниципальный район
3.3.3. Городское или сельское поселение в составе	Заречное сельское поселение

муниципального района (для муниципального района) или внутригородского района городского округа (за исключением зданий, строений, сооружений, расположенных на федеральных территориях):	
3.3.4. Тип и наименование населенного пункта:	деревня Кисловка
3.3.5. Наименование элемента планировочной структуры:	МКР «Северный»
3.3.6. Наименование элемента улично-дорожной сети:	улица Бориса Пастернака
3.3.7. Тип и номер здания (сооружения):	дом 369
Раздел 4. Информация о земельном участке	
4.1. Кадастровый номер земельного участка (земельных участков), в границах которого (которых) расположен объект капитального строительства <11>:	70:14:0100038:10628
Раздел 5. Сведения о разрешении на строительство, на основании которого осуществлялось строительство, реконструкция объекта капитального строительства	
5.1. Дата разрешения на строительство:	28 марта 2023г.
5.2. Номер разрешения на строительство:	70-303-31-2023
5.3. Наименование органа (организации), выдавшего разрешение на строительство:	Администрация муниципального образования Заречного сельского поселения
Раздел 6. Фактические показатели объекта капитального строительства и сведения о техническом плане <12>	
6.X. Наименование объекта капитального строительства, предусмотренного проектной документацией <13>:	Блокированный индивидуальный жилой дом № 17 Комплекс № 3
6.X.1. Вид объекта капитального строительства <14>:	Здание
6.X.2. Назначение объекта <15>:	Блокированный индивидуальный жилой дом
6.X.3. Кадастровый номер реконструированного объекта капитального строительства <16>:	
6.X.4. Площадь застройки (кв. м) <17>:	88,8
6.X.4.1. Площадь застройки части объекта капитального строительства (кв. м) <18>:	
6.X.5. Площадь (кв. м) <19>:	126,1
6.X.5.1. Площадь части объекта капитального строительства (кв. м) <20>:	
6.X.6. Площадь нежилых помещений (кв. м):	
6.X.7. Общая площадь жилых помещений (с учетом балконов, лоджий, веранд и террас) (кв. м):	113,9
6.X.7.1. Общая площадь жилых помещений (за	-

исключением балконов, лоджий, веранд и террас) (кв. м):	
6.Х.8. Количество помещений (штук):	1
6.Х.9. Количество нежилых помещений (штук):	
6.Х.10. Количество жилых помещений (штук):	1
6.Х.11. в том числе квартир (штук):	1
6.Х.12. Количество машино-мест (штук): в том числе гараж, (штук):	
6.Х.13. Количество этажей:	2
6.Х.14. в том числе, количество подземных этажей:	-
6.Х.15. Вместимость (человек):	3
6.Х.16. Высота (м):	9,24
6.Х.17. Класс энергетической эффективности (при наличии) <21>:	Д (нормальный)
6.Х.18. Иные показатели <22>:	
Материалы стен:	кирпич
Строительный объем здания всего (м3):	668
Строительный объем выше 0.000 (м3):	567
Строительный объем подземной части (м3):	100
6.Х.19. Дата подготовки технического плана:	12.10.2023г.
6.Х.20. Страховой номер индивидуального лицевого счета кадастрового инженера, подготовившего технический план:	06955473512
Раздел 7. Фактические показатели линейного объекта и сведения о техническом плане	
7.Х. Наименование линейного объекта, предусмотренного проектной документацией:	
7.Х.1. Кадастровый номер реконструированного линейного объекта:	
7.Х.2. Протяженность (м):	
7.Х.2.1. Протяженность участка или части линейного объекта (м):	
7.Х.3. Категория (класс):	
7.Х.4. Мощность (пропускная способность, грузооборот, интенсивность движения):	
7.Х.5. Тип (кабельная линия электропередачи, воздушная линия электропередачи, кабельно-воздушная линия электропередачи), уровень напряжения линий электропередачи:	

7.X.6. Иные показатели:	
7.X.7. Дата подготовки технического плана:	
7.X.8. Страховой номер индивидуального лицевого счета кадастрового инженера, подготовившего технический план:	

 <p>Глава Администрации Заречного сельского поселения " 7 ноября 2023 г.</p>		<p>Пшеленский Е.Ю.</p>
---	--	------------------------

<1> Полностью незаполненные (пустые) разделы формы разрешения на ввод объекта в эксплуатацию не включаются в состав выдаваемого заявителю разрешения на ввод объекта в эксплуатацию. После заполнения формы разрешения на ввод объекта в эксплуатацию и его комплектования в правом верхнем углу каждой страницы разрешения на ввод объекта в эксплуатацию проставляется поле "стр. ___", в котором указывается соответствующий порядковый номер страницы, начиная с 1.

<2> Указывается дата выдачи разрешения на ввод объекта в эксплуатацию. Дата указывается арабскими цифрами в формате ДД.ММ.ГГГГ, в котором буквы обозначают следующее: ДД - число, ММ - месяц, ГГГГ - год. При этом день и (или) месяц с первого по девятый указываются двумя цифрами.

<3> Указывается номер разрешения на ввод объекта в эксплуатацию, присвоенный органом (организацией), осуществляющим выдачу разрешения на ввод объекта в эксплуатацию, который имеет структуру А-Б-В-Г, где:

А - номер кадастрового округа, на территории которого расположен построенный (реконструированный) объект капитального строительства (двухзначный). В случае, если объект расположен на территории двух и более кадастровых округов, указывается номер "0";

Б - номер кадастрового района, на территории которого расположен построенный (реконструированный) объект капитального строительства. В случае, если объект расположен на территории двух и более кадастровых районов, указывается номер "0";

В - порядковый номер разрешения на ввод объекта в эксплуатацию, присвоенный органом (организацией), осуществляющим выдачу разрешения на ввод объекта в эксплуатацию;

Г - год выдачи разрешения на ввод объекта в эксплуатацию (полностью).

Составные части номера отделяются друг от друга знаком "-". Цифровые индексы обозначаются арабскими цифрами.

Для федеральных органов исполнительной власти, Государственной корпорации по атомной энергии "Росатом", Государственной корпорации по космической деятельности "Роскосмос" в конце номера указывается условное обозначение такого органа, организации, определяемое ими самостоятельно (при наличии).

<4> Указывается соответственно наименование осуществляющего выдачу разрешения на ввод объекта в эксплуатацию федерального органа исполнительной власти или органа исполнительной власти субъекта Российской Федерации, или органа местного самоуправления, или наименование осуществляющей выдачу разрешения на ввод объекта в эксплуатацию организации: Государственная корпорация по атомной энергии "Росатом" или Государственная корпорация по космической деятельности "Роскосмос".

<5> Указывается дата последнего принятия уполномоченным органом (организацией) решения о внесении изменений в разрешение на ввод объекта в эксплуатацию или исправлений в разрешение на ввод объекта в эксплуатацию в случае внесения изменений в разрешение на ввод объекта в эксплуатацию, исправления допущенных опечаток и (или) ошибок в разрешении на ввод объекта в эксплуатацию. Дата разрешения на ввод объекта капитального строительства не изменяется.

<6> Отчество указывается при наличии.

<7> Заполняется в случае, если застройщик является индивидуальным предпринимателем.

<8> Указывается полное наименование организации в соответствии со статьей 54 Гражданского кодекса Российской Федерации (Собрание законодательства Российской Федерации, 1994, N 32, ст. 3301; 2015, N 27, ст. 4000), в случае если застройщиком является юридическое лицо.

<9> Указывается в соответствии с разрешением на строительство, на основании которого осуществлялось строительство (реконструкция) объекта капитального строительства.

<10> В строках 3.3.1 - 3.3.7 указывается адрес объекта капитального строительства, а при отсутствии - указывается местоположение объекта капитального строительства посредством заполнения соответствующих строк; для линейных объектов указывается местоположение в виде наименования(-ий) субъекта(-ов) Российской Федерации и муниципального(-ых) образования(-ий), на территории которого(-ых) осуществлялось строительство такого линейного объекта. В случае реконструкции линейных объектов указывается местоположение в виде наименования(-ий) субъекта(-ов) Российской Федерации и муниципального(-ых) образования(-ий), на территории которого(-ых) осуществлялась реконструкция такого линейного объекта.

Сведения об адресе либо местоположении объекта капитального строительства заполняются в соответствии с Перечнем элементов планировочной структуры, элементов улично-дорожной сети, элементов объектов адресации, типов зданий (сооружений), помещений, используемых в качестве реквизитов адреса, и Правилами сокращенного наименования адресообразующих элементов, утвержденными приказом Министерства финансов Российской Федерации от 5 ноября 2015 г. N 171н (зарегистрирован Министерством юстиции Российской Федерации 10 декабря 2015 г., регистрационный N 40069), с изменениями, внесенными приказами Министерства финансов Российской Федерации от 16 октября 2018 г. N 207н (зарегистрирован Министерством юстиции Российской Федерации 8 ноября 2018 г., регистрационный N 52649), от 17 июня 2019 г. N 97н (зарегистрирован Министерством юстиции Российской Федерации 10 июля 2019 г., регистрационный N 55197), от 10 марта 2020 г. N 38н (зарегистрирован Министерством юстиции Российской Федерации 16 апреля 2020 г., регистрационный N 58121), от 23 декабря 2021 г. N 220н (зарегистрирован Министерством юстиции Российской Федерации 3 февраля 2022 г., регистрационный N 67143).

<11> Заполняется в отношении всех объектов капитального строительства, предусмотренных проектной документацией, в том числе входящих в состав предприятия как имущественного комплекса, единого недвижимого комплекса или в состав сложного объекта (объекта, состоящего из нескольких объектов капитального строительства). Заполнение не является обязательным при выдаче разрешения на ввод объекта в эксплуатацию в отношении линейного объекта.

<12> Строки раздела 6 формы разрешения на ввод объекта в эксплуатацию заполняются в отношении каждого вводимого в эксплуатацию объекта капитального строительства (за исключением линейных объектов), предусмотренного проектной документацией, в том числе входящего в состав предприятия как имущественного комплекса, единого недвижимого комплекса или в состав сложного объекта (объекта, состоящего из нескольких объектов капитального строительства).

<13> При заполнении строк 6.X - 6.X.20 в номерах строк вместо знака "X" органом (организацией), осуществляющим выдачу разрешения на ввод объекта в эксплуатацию, в отношении каждого объекта, предусмотренного проектной документацией, в том числе входящего в состав предприятия как имущественного комплекса, единого недвижимого комплекса или в состав сложного объекта (объекта, состоящего из нескольких объектов капитального строительства), посредством сквозной нумерации, начиная с 1, указывается порядковый номер того объекта

капитального строительства, к которому относятся значения этих строк. Если проектной документацией предусмотрено строительство, реконструкция одного объекта, то значение в строке 6.Х не заполняется.

<14> Указывается один из видов объектов капитального строительства: здание, строение, сооружение.

<15> Указывается назначение объекта из числа предусмотренных пунктом 9 части 5 статьи 8 Федерального закона от 13 июля 2015 г. N 218-ФЗ "О государственной регистрации недвижимости" (Собрание законодательства Российской Федерации, 2015, N 29, ст. 4344; 2021, N 15, ст. 2446) на дату подготовки разрешения на ввод объекта в эксплуатацию.

<16> Указывается кадастровый номер реконструированного объекта капитального строительства. В случае выполнения работ по сохранению объекта культурного наследия, при которых затрагиваются конструктивные и другие характеристики надежности и безопасности такого объекта, указывается кадастровый номер учтенного в Едином государственном реестре недвижимости объекта культурного наследия.

<17> В случае, если подано заявление о выдаче разрешения на ввод объекта в эксплуатацию в отношении этапа строительства, реконструкции, являющегося строительством, реконструкцией части объекта капитального строительства, которая может быть введена в эксплуатацию и эксплуатироваться автономно, то есть независимо от строительства или реконструкции иных частей этого объекта капитального строительства (далее в настоящей сноске - этап), в строке 6.Х.4 указывается площадь застройки объекта капитального строительства, соответствующая всем ранее введенным в эксплуатацию этапам такого объекта капитального строительства и этапа, вводимого в эксплуатацию.

<18> Заполняется в случае, если подано заявление о выдаче разрешения на ввод объекта в эксплуатацию в отношении этапа строительства, реконструкции, являющегося строительством, реконструкцией части объекта капитального строительства, которая может быть введена в эксплуатацию и эксплуатироваться автономно, то есть независимо от строительства или реконструкции иных частей этого объекта капитального строительства (далее в настоящей сноске - этап). В строке 6.Х.4.1 указывается площадь застройки этапа, вводимого в эксплуатацию.

<19> В случае, если подано заявление о выдаче разрешения на ввод объекта в эксплуатацию в отношении этапа строительства, реконструкции, являющегося строительством, реконструкцией части объекта капитального строительства, которая может быть введена в эксплуатацию и эксплуатироваться автономно, то есть независимо от строительства или реконструкции иных частей этого объекта капитального строительства (далее в настоящей сноске - этап), в строке 6.Х.5 указывается площадь объекта капитального строительства, соответствующая всем ранее введенным в эксплуатацию этапам такого объекта капитального строительства и этапа, вводимого в эксплуатацию.

<20> Заполняется в случае, если подано заявление о выдаче разрешения на ввод объекта в эксплуатацию в отношении этапа строительства, реконструкции, являющегося строительством, реконструкцией части объекта капитального строительства, которая может быть введена в эксплуатацию и эксплуатироваться автономно, то есть независимо от строительства или реконструкции иных частей этого объекта капитального строительства (далее в настоящей сноске - этап). В строке 6.Х.5.1 указывается площадь этапа, вводимого в эксплуатацию.

<21> Указывается в отношении объектов капитального строительства, для которых присвоение класса энергетической эффективности, определяемого в соответствии с законодательством об энергосбережении и о повышении энергетической эффективности, является обязательным.

<22> При наличии указываются основные характеристики объекта капитального строительства в объеме, необходимом для осуществления государственного кадастрового учета такого объекта (объем, глубина, глубина залегания), также могут быть указаны иные, не указанные выше, характеристики объекта капитального строительства, иные характеристики также указываются в отношении объекта культурного наследия, если при проведении работ по сохранению объекта культурного наследия затрагиваются конструктивные и другие характеристики надежности и безопасности такого объекта.

<23> Строки раздела 7 формы разрешения на ввод объекта в эксплуатацию заполняются в отношении каждого вводимого в эксплуатацию линейного объекта, предусмотренного проектной документацией, в том числе входящего в состав предприятия как имущественного комплекса, единого недвижимого комплекса или в состав сложного объекта (объекта, состоящего из нескольких объектов капитального строительства).

<24> При заполнении строк 7.Х - 7.Х.8 в номерах строк вместо знака "Х" органом (организацией), осуществляющим выдачу разрешения на ввод объекта в эксплуатацию, в отношении каждого линейного объекта, предусмотренного проектной документацией, в том числе входящего в состав предприятия как имущественного комплекса, единого недвижимого комплекса или в состав сложного объекта (объекта, состоящего из нескольких объектов капитального строительства), посредством сквозной нумерации, начиная с 1, указывается порядковый номер того линейного объекта, к которому относятся значения этих строк. Если проектной документацией предусмотрено строительство, реконструкция одного объекта, то значение в строке 7.Х не заполняется.

<25> В случае, если подано заявление о выдаче разрешения на ввод объекта в эксплуатацию в отношении этапа строительства, реконструкции, являющегося строительством, реконструкцией части линейного объекта, которая может быть введена в эксплуатацию и эксплуатироваться автономно, то есть независимо от строительства или реконструкции иных частей этого объекта (далее в настоящей сноске - этап), в строке 7.Х.2 указывается протяженность линейного объекта, соответствующая всем ранее введенным в эксплуатацию этапам такого линейного объекта и этапа, вводимого в эксплуатацию.

В случае, если подано заявление о выдаче разрешения на ввод объекта в эксплуатацию линейного объекта, в отношении которого осуществлена реконструкция, предусматривающая изменение участка (участков) или части (частей) такого линейного объекта, влекущая изменение протяженности линейного объекта, в строке 7.Х.2 указывается протяженность всех ранее введенных и вводимых в эксплуатацию участков или частей линейного объекта.

<26> Заполняется в случае, если подано заявление о выдаче разрешения на ввод объекта в эксплуатацию в отношении этапа строительства, реконструкции, являющегося строительством, реконструкцией части линейного объекта, которая может быть введена в эксплуатацию и эксплуатироваться автономно, то есть независимо от строительства или реконструкции иных частей этого объекта (далее в настоящей сноске - этап), либо в случае, если подано заявление о выдаче разрешения на ввод объекта в эксплуатацию линейного объекта, в отношении которого осуществлена реконструкция, предусматривающая изменение участка (участков) или части (частей) такого линейного объекта, влекущая изменение протяженности линейного объекта.

В данных случаях, в строке 7.Х.2.1 указывается протяженность этапа, вводимого в эксплуатацию, либо указывается протяженность соответствующего участка или части линейного объекта.

<27> При наличии указываются основные характеристики линейного объекта в объеме, необходимом для осуществления государственного кадастрового учета такого объекта (объем, глубина, глубина залегания), также могут быть указаны иные, не указанные выше, характеристики линейного объекта.



РАЗРЕШЕНИЕ НА ВВОД ОБЪЕКТА В ЭКСПЛУАТАЦИЮ

Раздел 1. Реквизиты разрешения на ввод объекта в эксплуатацию	
1.1. Дата разрешения на ввод объекта в эксплуатацию <2>:	07 декабря 2023года
1.2. Номер разрешения на ввод объекта в эксплуатацию <3>:	70-14-40-2023
1.3. Наименование органа (организации) <4>:	Администрация муниципального образования Заречного сельского поселения
1.4. Дата внесения изменений или исправлений <5>:	
Раздел 2. Информация о застройщике	
2.1. Сведения о физическом лице или индивидуальном предпринимателе:	
2.1.1. Фамилия:	
2.1.2. Имя:	
2.1.3. Отчество <6>:	
2.1.4. ИНН:	
2.1.5. ОГРНИП <7>:	
2.2. Сведения о юридическом лице:	
2.2.1. Полное наименование <8>:	ООО «СЗ «Карьероуправление»
2.2.2. ИНН:	7017343591
2.2.3. ОГРН:	1137017025683
Раздел 3. Информация об объекте капитального строительства	
3.1. Наименование объекта капитального строительства (этапа) в соответствии с проектной документацией:	Блокированные жилые дома «Жилая группа № 4» в д. Кисловка, мкр. «Северный» Томского района, Томской области Блокированный индивидуальный жилой дом № 16 Комплекс № 3
3.2. Вид выполненных работ в отношении объекта капитального строительства <9>:	Строительство
3.3. Адрес (местоположение) объекта капитального строительства <10>	
3.3.1. Субъект Российской Федерации:	Томская область
3.3.2. Муниципальный район, муниципальный округ, городской округ или внутригородская территория (для городов федерального значения) в составе субъекта Российской Федерации, федеральная территория:	Томский муниципальный район
3.3.3. Городское или сельское поселение в составе муниципального района (для муниципального района)	Заречное сельское поселение

или внутригородского района городского округа (за исключением зданий, строений, сооружений, расположенных на федеральных территориях):	
3.3.4. Тип и наименование населенного пункта:	деревня Кисловка
3.3.5. Наименование элемента планировочной структуры:	МКР «Северный»
3.3.6. Наименование элемента улично-дорожной сети:	улица Бориса Пастернака
3.3.7. Тип и номер здания (сооружения):	дом 367
Раздел 4. Информация о земельном участке	
4.1. Кадастровый номер земельного участка (земельных участков), в границах которого (которых) расположен объект капитального строительства <11>:	70:14:0100038:10627
Раздел 5. Сведения о разрешении на строительство, на основании которого осуществлялось строительство, реконструкция объекта капитального строительства	
5.1. Дата разрешения на строительство:	28 марта 2023г.
5.2. Номер разрешения на строительство:	70-303-30-2023
5.3. Наименование органа (организации), выдавшего разрешение на строительство:	Администрация муниципального образования Заречного сельского поселения
Раздел 6. Фактические показатели объекта капитального строительства и сведения о техническом плане <12>	
6.X. Наименование объекта капитального строительства, предусмотренного проектной документацией <13>:	Блокированный индивидуальный жилой дом № 16 Комплекс № 3
6.X.1. Вид объекта капитального строительства <14>:	Здание
6.X.2. Назначение объекта <15>:	Блокированный индивидуальный жилой дом
6.X.3. Кадастровый номер реконструированного объекта капитального строительства <16>:	
6.X.4. Площадь застройки (кв. м) <17>:	105,7
6.X.4.1. Площадь застройки части объекта капитального строительства (кв. м) <18>:	
6.X.5. Площадь (кв. м) <19>:	77,5
6.X.5.1. Площадь части объекта капитального строительства (кв. м) <20>:	
6.X.6. Площадь нежилых помещений (кв. м):	
6.X.7. Общая площадь жилых помещений (с учетом балконов, лоджий, веранд и террас) (кв. м):	72,5
6.X.7.1. Общая площадь жилых помещений (за исключением балконов, лоджий, веранд и террас) (кв. м):	-

м):	
6.X.8. Количество помещений (штук):	1
6.X.9. Количество нежилых помещений (штук):	
6.X.10. Количество жилых помещений (штук):	1
6.X.11. в том числе квартир (штук):	1
6.X.12. Количество машино-мест (штук): в том числе гараж, (штук):	
6.X.13. Количество этажей:	1
6.X.14. в том числе, количество подземных этажей:	-
6.X.15. Вместимость (человек):	3
6.X.16. Высота (м):	4,48
6.X.17. Класс энергетической эффективности (при наличии) <21>:	Д (нормальный)
6.X.18. Иные показатели <22>:	
Материалы стен:	кирпич
Строительный объем здания всего (м3):	465
Строительный объем выше 0.000 (м3):	346
Строительный объем подземной части (м3):	119
6.X.19. Дата подготовки технического плана:	12.10.2023г.
6.X.20. Страховой номер индивидуального лицевого счета кадастрового инженера, подготовившего технический план:	06955473512
Раздел 7. Фактические показатели линейного объекта и сведения о техническом плане	
7.X. Наименование линейного объекта, предусмотренного проектной документацией:	
7.X.1. Кадастровый номер реконструированного линейного объекта:	
7.X.2. Протяженность (м):	
7.X.2.1. Протяженность участка или части линейного объекта (м):	
7.X.3. Категория (класс):	
7.X.4. Мощность (пропускная способность, грузооборот, интенсивность движения):	
7.X.5. Тип (кабельная линия электропередачи, воздушная линия электропередачи, кабельно-воздушная линия электропередачи), уровень напряжения линий электропередачи:	

7.X.6. Иные показатели:	
7.X.7. Дата подготовки технического плана:	
7.X.8. Страховой номер индивидуального лицевого счета кадастрового инженера, подготовившего технический план:	

 <p>Глава Администрации Заречного сельского поселения</p> <p>" 7 " <u>декабрь</u> 2023 г.</p> <p>М.П.</p>		<p>Пшеленский Е.Ю.</p>
--	--	------------------------

<1> Полностью незаполненные (пустые) разделы формы разрешения на ввод объекта в эксплуатацию не включаются в состав выдаваемого заявителю разрешения на ввод объекта в эксплуатацию. После заполнения формы разрешения на ввод объекта в эксплуатацию и его комплектования в правом верхнем углу каждой страницы разрешения на ввод объекта в эксплуатацию проставляется поле "стр. ___", в котором указывается соответствующий порядковый номер страницы, начиная с 1.

<2> Указывается дата выдачи разрешения на ввод объекта в эксплуатацию. Дата указывается арабскими цифрами в формате ДД.ММ.ГГГГ, в котором буквы обозначают следующее: ДД - число, ММ - месяц, ГГГГ - год. При этом день и (или) месяц с первого по девятый указываются двумя цифрами.

<3> Указывается номер разрешения на ввод объекта в эксплуатацию, присвоенный органом (организацией), осуществляющим выдачу разрешения на ввод объекта в эксплуатацию, который имеет структуру А-Б-В-Г, где:

А - номер кадастрового округа, на территории которого расположен построенный (реконструированный) объект капитального строительства (двухзначный). В случае, если объект расположен на территории двух и более кадастровых округов, указывается номер "0";

Б - номер кадастрового района, на территории которого расположен построенный (реконструированный) объект капитального строительства. В случае, если объект расположен на территории двух и более кадастровых районов, указывается номер "0";

В - порядковый номер разрешения на ввод объекта в эксплуатацию, присвоенный органом (организацией), осуществляющим выдачу разрешения на ввод объекта в эксплуатацию;

Г - год выдачи разрешения на ввод объекта в эксплуатацию (полностью).

Составные части номера отделяются друг от друга знаком "-". Цифровые индексы обозначаются арабскими цифрами.

Для федеральных органов исполнительной власти, Государственной корпорации по атомной энергии "Росатом", Государственной корпорации по космической деятельности "Роскосмос" в конце номера указывается условное обозначение такого органа, организации, определяемое ими самостоятельно (при наличии).

<4> Указывается соответственно наименование осуществляющего выдачу разрешения на ввод объекта в эксплуатацию федерального органа исполнительной власти или органа исполнительной власти субъекта Российской Федерации, или органа местного самоуправления, или наименование осуществляющей выдачу разрешения на ввод объекта в эксплуатацию организации: Государственная корпорация по атомной энергии "Росатом" или Государственная корпорация по космической деятельности "Роскосмос".

<5> Указывается дата последнего принятия уполномоченным органом (организацией) решения о внесении изменений в разрешение на ввод объекта в эксплуатацию или исправлений в разрешение на ввод объекта в эксплуатацию в случае внесения изменений в разрешение на ввод объекта в эксплуатацию, исправления допущенных опечаток и (или) ошибок в разрешении на ввод объекта в эксплуатацию. Дата разрешения на ввод объекта капитального строительства не изменяется.

<6> Отчество указывается при наличии.

<7> Заполняется в случае, если застройщик является индивидуальным предпринимателем.

<8> Указывается полное наименование организации в соответствии со статьей 54 Гражданского кодекса Российской Федерации (Собрание законодательства Российской Федерации, 1994, N 32, ст. 3301; 2015, N 27, ст. 4000), в случае если застройщиком является юридическое лицо.

<9> Указывается в соответствии с разрешением на строительство, на основании которого осуществлялось строительство (реконструкция) объекта капитального строительства.

<10> В строках 3.3.1 - 3.3.7 указывается адрес объекта капитального строительства, а при отсутствии - указывается местоположение объекта капитального строительства посредством заполнения соответствующих строк; для линейных объектов указывается местоположение в виде наименования(-ий) субъекта(-ов) Российской Федерации и муниципального(-ых) образования(-ий), на территории которого(-ых) осуществлялось строительство такого линейного объекта. В случае реконструкции линейных объектов указывается местоположение в виде наименования(-ий) субъекта(-ов) Российской Федерации и муниципального(-ых) образования(-ий), на территории которого(-ых) осуществлялась реконструкция такого линейного объекта.

Сведения об адресе либо местоположении объекта капитального строительства заполняются в соответствии с Перечнем элементов планировочной структуры, элементов улично-дорожной сети, элементов объектов адресации, типов зданий (сооружений), помещений, используемых в качестве реквизитов адреса, и Правилами сокращенного наименования адресообразующих элементов, утвержденными приказом Министерства финансов Российской Федерации от 5 ноября 2015 г. N 171н (зарегистрирован Министерством юстиции Российской Федерации 10 декабря 2015 г., регистрационный N 40069), с изменениями, внесенными приказами Министерства финансов Российской Федерации от 16 октября 2018 г. N 207н (зарегистрирован Министерством юстиции Российской Федерации 8 ноября 2018 г., регистрационный N 52649), от 17 июня 2019 г. N 97н (зарегистрирован Министерством юстиции Российской Федерации 10 июля 2019 г., регистрационный N 55197), от 10 марта 2020 г. N 38н (зарегистрирован Министерством юстиции Российской Федерации 16 апреля 2020 г., регистрационный N 58121), от 23 декабря 2021 г. N 220н (зарегистрирован Министерством юстиции Российской Федерации 3 февраля 2022 г., регистрационный N 67143).

<11> Заполняется в отношении всех объектов капитального строительства, предусмотренных проектной документацией, в том числе входящих в состав предприятия как имущественного комплекса, единого недвижимого комплекса или в состав сложного объекта (объекта, состоящего из нескольких объектов капитального строительства). Заполнение не является обязательным при выдаче разрешения на ввод объекта в эксплуатацию в отношении линейного объекта.

<12> Строки раздела 6 формы разрешения на ввод объекта в эксплуатацию заполняются в отношении каждого вводимого в эксплуатацию объекта капитального строительства (за исключением линейных объектов), предусмотренного проектной документацией, в том числе входящего в состав предприятия как имущественного комплекса, единого недвижимого комплекса или в состав сложного объекта (объекта, состоящего из нескольких объектов капитального строительства).

<13> При заполнении строк 6.X - 6.X.20 в номерах строк вместо знака "X" органом (организацией), осуществляющим выдачу разрешения на ввод объекта в эксплуатацию, в отношении каждого объекта, предусмотренного проектной документацией, в том числе входящего в состав предприятия как имущественного комплекса, единого недвижимого комплекса или в состав сложного объекта (объекта, состоящего из нескольких объектов капитального строительства), посредством сквозной нумерации, начиная с 1, указывается порядковый номер того объекта

капитального строительства, к которому относятся значения этих строк. Если проектной документацией предусмотрено строительство, реконструкция одного объекта, то значение в строке б.Х не заполняется.

<14> Указывается один из видов объектов капитального строительства: здание, строение, сооружение.

<15> Указывается назначение объекта из числа предусмотренных пунктом 9 части 5 статьи 8 Федерального закона от 13 июля 2015 г. N 218-ФЗ "О государственной регистрации недвижимости" (Собрание законодательства Российской Федерации, 2015, N 29, ст. 4344; 2021, N 15, ст. 2446) на дату подготовки разрешения на ввод объекта в эксплуатацию.

<16> Указывается кадастровый номер реконструированного объекта капитального строительства. В случае выполнения работ по сохранению объекта культурного наследия, при которых затрагиваются конструктивные и другие характеристики надежности и безопасности такого объекта, указывается кадастровый номер учтенного в Едином государственном реестре недвижимости объекта культурного наследия.

<17> В случае, если подано заявление о выдаче разрешения на ввод объекта в эксплуатацию в отношении этапа строительства, реконструкции, являющегося строительством, реконструкцией части объекта капитального строительства, которая может быть введена в эксплуатацию и эксплуатироваться автономно, то есть независимо от строительства или реконструкции иных частей этого объекта капитального строительства (далее в настоящей сноске - этап), в строке б.Х.4 указывается площадь застройки объекта капитального строительства, соответствующая всем ранее введенным в эксплуатацию этапам такого объекта капитального строительства и этапа, вводимого в эксплуатацию.

<18> Заполняется в случае, если подано заявление о выдаче разрешения на ввод объекта в эксплуатацию в отношении этапа строительства, реконструкции, являющегося строительством, реконструкцией части объекта капитального строительства, которая может быть введена в эксплуатацию и эксплуатироваться автономно, то есть независимо от строительства или реконструкции иных частей этого объекта капитального строительства (далее в настоящей сноске - этап). В строке б.Х.4.1 указывается площадь застройки этапа, вводимого в эксплуатацию.

<19> В случае, если подано заявление о выдаче разрешения на ввод объекта в эксплуатацию в отношении этапа строительства, реконструкции, являющегося строительством, реконструкцией части объекта капитального строительства, которая может быть введена в эксплуатацию и эксплуатироваться автономно, то есть независимо от строительства или реконструкции иных частей этого объекта капитального строительства (далее в настоящей сноске - этап), в строке б.Х.5 указывается площадь объекта капитального строительства, соответствующая всем ранее введенным в эксплуатацию этапам такого объекта капитального строительства и этапа, вводимого в эксплуатацию.

<20> Заполняется в случае, если подано заявление о выдаче разрешения на ввод объекта в эксплуатацию в отношении этапа строительства, реконструкции, являющегося строительством, реконструкцией части объекта капитального строительства, которая может быть введена в эксплуатацию и эксплуатироваться автономно, то есть независимо от строительства или реконструкции иных частей этого объекта капитального строительства (далее в настоящей сноске - этап). В строке б.Х.5.1 указывается площадь этапа, вводимого в эксплуатацию.

<21> Указывается в отношении объектов капитального строительства, для которых присвоение класса энергетической эффективности, определяемого в соответствии с законодательством об энергосбережении и о повышении энергетической эффективности, является обязательным.

<22> При наличии указываются основные характеристики объекта капитального строительства в объеме, необходимом для осуществления государственного кадастрового учета такого объекта (объем, глубина, глубина залегания), также могут быть указаны иные, не указанные выше, характеристики объекта капитального строительства, иные характеристики также указываются в отношении объекта культурного наследия, если при проведении работ по сохранению объекта культурного наследия затрагиваются конструктивные и другие характеристики надежности и безопасности такого объекта.

<23> Строки раздела 7 формы разрешения на ввод объекта в эксплуатацию заполняются в отношении каждого вводимого в эксплуатацию линейного объекта, предусмотренного проектной документацией, в том числе входящего в состав предприятия как имущественного комплекса, единого недвижимого комплекса или в состав сложного объекта (объекта, состоящего из нескольких объектов капитального строительства).

<24> При заполнении строк 7.Х - 7.Х.8 в номерах строк вместо знака "Х" органом (организацией), осуществляющим выдачу разрешения на ввод объекта в эксплуатацию, в отношении каждого линейного объекта, предусмотренного проектной документацией, в том числе входящего в состав предприятия как имущественного комплекса, единого недвижимого комплекса или в состав сложного объекта (объекта, состоящего из нескольких объектов капитального строительства), посредством сквозной нумерации, начиная с 1, указывается порядковый номер того линейного объекта, к которому относятся значения этих строк. Если проектной документацией предусмотрено строительство, реконструкция одного объекта, то значение в строке 7.Х не заполняется.

<25> В случае, если подано заявление о выдаче разрешения на ввод объекта в эксплуатацию в отношении этапа строительства, реконструкции, являющегося строительством, реконструкцией части линейного объекта, которая может быть введена в эксплуатацию и эксплуатироваться автономно, то есть независимо от строительства или реконструкции иных частей этого объекта (далее в настоящей сноске - этап), в строке 7.Х.2 указывается протяженность линейного объекта, соответствующая всем ранее введенным в эксплуатацию этапам такого линейного объекта и этапа, вводимого в эксплуатацию.

В случае, если подано заявление о выдаче разрешения на ввод объекта в эксплуатацию линейного объекта, в отношении которого осуществлена реконструкция, предусматривающая изменение участка (участков) или части (частей) такого линейного объекта, влекущая изменение протяженности линейного объекта, в строке 7.Х.2 указывается протяженность всех ранее введенных и вводимых в эксплуатацию участков или частей линейного объекта.

<26> Заполняется в случае, если подано заявление о выдаче разрешения на ввод объекта в эксплуатацию в отношении этапа строительства, реконструкции, являющегося строительством, реконструкцией части линейного объекта, которая может быть введена в эксплуатацию и эксплуатироваться автономно, то есть независимо от строительства или реконструкции иных частей этого объекта (далее в настоящей сноске - этап), либо в случае, если подано заявление о выдаче разрешения на ввод объекта в эксплуатацию линейного объекта, в отношении которого осуществлена реконструкция, предусматривающая изменение участка (участков) или части (частей) такого линейного объекта, влекущая изменение протяженности линейного объекта.

В данных случаях, в строке 7.Х.2.1 указывается протяженность этапа, вводимого в эксплуатацию, либо указывается протяженность соответствующего участка или части линейного объекта.

<27> При наличии указываются основные характеристики линейного объекта в объеме, необходимом для осуществления государственного кадастрового учета такого объекта (объем, глубина, глубина залегания), также могут быть указаны иные, не указанные выше, характеристики линейного объекта.



РАЗРЕШЕНИЕ НА ВВОД ОБЪЕКТА В ЭКСПЛУАТАЦИЮ

Раздел 1. Реквизиты разрешения на ввод объекта в эксплуатацию	
1.1. Дата разрешения на ввод объекта в эксплуатацию <2>:	07 декабря 2023года
1.2. Номер разрешения на ввод объекта в эксплуатацию <3>:	70-14-39-2023
1.3. Наименование органа (организации) <4>:	Администрация муниципального образования Заречного сельского поселения
1.4. Дата внесения изменений или исправлений <5>:	
Раздел 2. Информация о застройщике	
2.1. Сведения о физическом лице или индивидуальном предпринимателе:	
2.1.1. Фамилия:	
2.1.2. Имя:	
2.1.3. Отчество <6>:	
2.1.4. ИНН:	
2.1.5. ОГРНИП <7>:	
2.2. Сведения о юридическом лице:	
2.2.1. Полное наименование <8>:	ООО «СЗ «Карьероуправление»
2.2.2. ИНН:	7017343591
2.2.3. ОГРН:	1137017025683
Раздел 3. Информация об объекте капитального строительства	
3.1. Наименование объекта капитального строительства (этапа) в соответствии с проектной документацией:	Блокированные жилые дома «Жилая группа № 4» в д. Кисловка, мкр. «Северный» Томского района, Томской области Блокированный индивидуальный жилой дом № 15 Комплекс № 3
3.2. Вид выполненных работ в отношении объекта капитального строительства <9>:	Строительство
3.3. Адрес (местоположение) объекта капитального строительства <10>	
3.3.1. Субъект Российской Федерации:	Томская область
3.3.2. Муниципальный район, муниципальный округ, городской округ или внутригородская территория (для городов федерального значения) в составе субъекта Российской Федерации, федеральная территория:	Томский муниципальный район
3.3.3. Городское или сельское поселение в составе	Заречное сельское поселение

муниципального района (для муниципального района) или внутригородского района городского округа (за исключением зданий, строений, сооружений, расположенных на федеральных территориях):	
3.3.4. Тип и наименование населенного пункта:	деревня Кисловка
3.3.5. Наименование элемента планировочной структуры:	МКР «Северный»
3.3.6. Наименование элемента улично-дорожной сети:	улица Бориса Пастернака
3.3.7. Тип и номер здания (сооружения):	дом 365
Раздел 4. Информация о земельном участке	
4.1. Кадастровый номер земельного участка (земельных участков), в границах которого (которых) расположен объект капитального строительства <11>:	70:14:0100038:10626
Раздел 5. Сведения о разрешении на строительство, на основании которого осуществлялось строительство, реконструкция объекта капитального строительства	
5.1. Дата разрешения на строительство:	28 марта 2023г.
5.2. Номер разрешения на строительство:	70-303-29-2023
5.3. Наименование органа (организации), выдавшего разрешение на строительство:	Администрация муниципального образования Заречного сельского поселения
Раздел 6. Фактические показатели объекта капитального строительства и сведения о техническом плане <12>	
6.X. Наименование объекта капитального строительства, предусмотренного проектной документацией <13>:	Блокированный индивидуальный жилой дом № 15 Комплекс № 3
6.X.1. Вид объекта капитального строительства <14>:	Здание
6.X.2. Назначение объекта <15>:	Блокированный индивидуальный жилой дом
6.X.3. Кадастровый номер реконструированного объекта капитального строительства <16>:	
6.X.4. Площадь застройки (кв. м) <17>:	88,8
6.X.4.1. Площадь застройки части объекта капитального строительства (кв. м) <18>:	
6.X.5. Площадь (кв. м) <19>:	126,1
6.X.5.1. Площадь части объекта капитального строительства (кв. м) <20>:	
6.X.6. Площадь нежилых помещений (кв. м):	
6.X.7. Общая площадь жилых помещений (с учетом балконов, лоджий, веранд и террас) (кв. м):	115,1
6.X.7.1. Общая площадь жилых помещений (за	-

исключением балконов, лоджий, веранд и террас) (кв. м):	
6.X.8. Количество помещений (штук):	1
6.X.9. Количество нежилых помещений (штук):	
6.X.10. Количество жилых помещений (штук):	1
6.X.11. в том числе квартир (штук):	1
6.X.12. Количество машино-мест (штук): в том числе гараж, (штук):	
6.X.13. Количество этажей:	2
6.X.14. в том числе, количество подземных этажей:	-
6.X.15. Вместимость (человек):	3
6.X.16. Высота (м):	9,24
6.X.17. Класс энергетической эффективности (при наличии) <21>:	Д (нормальный)
6.X.18. Иные показатели <22>:	
Материалы стен:	кирпич
Строительный объем здания всего (м3):	668
Строительный объем выше 0.000 (м3):	567
Строительный объем подземной части (м3):	100
6.X.19. Дата подготовки технического плана:	12.10.2023г.
6.X.20. Страховой номер индивидуального лицевого счета кадастрового инженера, подготовившего технический план:	06955473512
Раздел 7. Фактические показатели линейного объекта и сведения о техническом плане	
7.X. Наименование линейного объекта, предусмотренного проектной документацией:	
7.X.1. Кадастровый номер реконструированного линейного объекта:	
7.X.2. Протяженность (м):	
7.X.2.1. Протяженность участка или части линейного объекта (м):	
7.X.3. Категория (класс):	
7.X.4. Мощность (пропускная способность, грузооборот, интенсивность движения):	
7.X.5. Тип (кабельная линия электропередачи, воздушная линия электропередачи, кабельно-воздушная линия электропередачи), уровень напряжения линий электропередачи:	

7.X.6. Иные показатели:	
7.X.7. Дата подготовки технического плана:	
7.X.8. Страховой номер индивидуального лицевого счета кадастрового инженера, подготовившего технический план:	

 <p>Глава Администрации Заречного сельского поселения</p> <p>" 4 " <i>декабрь</i> 2023 г.</p> <p>М.П.</p>		<p>Пшеленский Е.Ю.</p>
--	--	------------------------

<1> Полностью незаполненные (пустые) разделы формы разрешения на ввод объекта в эксплуатацию не включаются в состав выдаваемого заявителю разрешения на ввод объекта в эксплуатацию. После заполнения формы разрешения на ввод объекта в эксплуатацию и его комплектования в правом верхнем углу каждой страницы разрешения на ввод объекта в эксплуатацию проставляется поле "стр. ___", в котором указывается соответствующий порядковый номер страницы, начиная с 1.

<2> Указывается дата выдачи разрешения на ввод объекта в эксплуатацию. Дата указывается арабскими цифрами в формате ДД.ММ.ГГГГ, в котором буквы обозначают следующее: ДД - число, ММ - месяц, ГГГГ - год. При этом день и (или) месяц с первого по девятый указываются двумя цифрами.

<3> Указывается номер разрешения на ввод объекта в эксплуатацию, присвоенный органом (организацией), осуществляющим выдачу разрешения на ввод объекта в эксплуатацию, который имеет структуру А-Б-В-Г, где:

А - номер кадастрового округа, на территории которого расположен построенный (реконструированный) объект капитального строительства (двухзначный). В случае, если объект расположен на территории двух и более кадастровых округов, указывается номер "0";

Б - номер кадастрового района, на территории которого расположен построенный (реконструированный) объект капитального строительства. В случае, если объект расположен на территории двух и более кадастровых районов, указывается номер "0";

В - порядковый номер разрешения на ввод объекта в эксплуатацию, присвоенный органом (организацией), осуществляющим выдачу разрешения на ввод объекта в эксплуатацию;

Г - год выдачи разрешения на ввод объекта в эксплуатацию (полностью).

Составные части номера отделяются друг от друга знаком "-". Цифровые индексы обозначаются арабскими цифрами.

Для федеральных органов исполнительной власти, Государственной корпорации по атомной энергии "Росатом", Государственной корпорации по космической деятельности "Роскосмос" в конце номера указывается условное обозначение такого органа, организации, определяемое ими самостоятельно (при наличии).

<4> Указывается соответственно наименование осуществляющего выдачу разрешения на ввод объекта в эксплуатацию федерального органа исполнительной власти или органа исполнительной власти субъекта Российской Федерации, или органа местного самоуправления, или наименование осуществляющей выдачу разрешения на ввод объекта в эксплуатацию организации: Государственная корпорация по атомной энергии "Росатом" или Государственная корпорация по космической деятельности "Роскосмос".

<5> Указывается дата последнего принятия уполномоченным органом (организацией) решения о внесении изменений в разрешение на ввод объекта в эксплуатацию или исправлений в разрешение на ввод объекта в эксплуатацию в случае внесения изменений в разрешение на ввод объекта в эксплуатацию, исправления допущенных опечаток и (или) ошибок в разрешении на ввод объекта в эксплуатацию. Дата разрешения на ввод объекта капитального строительства не изменяется.

<6> Отчество указывается при наличии.

<7> Заполняется в случае, если застройщик является индивидуальным предпринимателем.

<8> Указывается полное наименование организации в соответствии со статьей 54 Гражданского кодекса Российской Федерации (Собрание законодательства Российской Федерации, 1994, N 32, ст. 3301; 2015, N 27, ст. 4000), в случае если застройщиком является юридическое лицо.

<9> Указывается в соответствии с разрешением на строительство, на основании которого осуществлялось строительство (реконструкция) объекта капитального строительства.

<10> В строках 3.3.1 - 3.3.7 указывается адрес объекта капитального строительства, а при отсутствии - указывается местоположение объекта капитального строительства посредством заполнения соответствующих строк; для линейных объектов указывается местоположение в виде наименования(-ий) субъекта(-ов) Российской Федерации и муниципального образования(-ых) образования(-ий), на территории которого(-ых) осуществлялось строительство такого линейного объекта. В случае реконструкции линейных объектов указывается местоположение в виде наименования(-ий) субъекта(-ов) Российской Федерации и муниципального образования(-ых) образования(-ий), на территории которого(-ых) осуществлялась реконструкция такого линейного объекта.

Сведения об адресе либо местоположении объекта капитального строительства заполняются в соответствии с Перечнем элементов планировочной структуры, элементов улично-дорожной сети, элементов объектов адресации, типов зданий (сооружений), помещений, используемых в качестве реквизитов адреса, и Правилами сокращенного наименования адресообразующих элементов, утвержденными приказом Министерства финансов Российской Федерации от 5 ноября 2015 г. N 171н (зарегистрирован Министерством юстиции Российской Федерации 10 декабря 2015 г., регистрационный N 40069), с изменениями, внесенными приказами Министерства финансов Российской Федерации от 16 октября 2018 г. N 207н (зарегистрирован Министерством юстиции Российской Федерации 8 ноября 2018 г., регистрационный N 52649), от 17 июня 2019 г. N 97н (зарегистрирован Министерством юстиции Российской Федерации 10 июля 2019 г., регистрационный N 55197), от 10 марта 2020 г. N 38н (зарегистрирован Министерством юстиции Российской Федерации 16 апреля 2020 г., регистрационный N 58121), от 23 декабря 2021 г. N 220н (зарегистрирован Министерством юстиции Российской Федерации 3 февраля 2022 г., регистрационный N 67143).

<11> Заполняется в отношении всех объектов капитального строительства, предусмотренных проектной документацией, в том числе входящих в состав предприятия как имущественного комплекса, единого недвижимого комплекса или в состав сложного объекта (объекта, состоящего из нескольких объектов капитального строительства). Заполнение не является обязательным при выдаче разрешения на ввод объекта в эксплуатацию в отношении линейного объекта.

<12> Строки раздела 6 формы разрешения на ввод объекта в эксплуатацию заполняются в отношении каждого вводимого в эксплуатацию объекта капитального строительства (за исключением линейных объектов), предусмотренного проектной документацией, в том числе входящего в состав предприятия как имущественного комплекса, единого недвижимого комплекса или в состав сложного объекта (объекта, состоящего из нескольких объектов капитального строительства).

<13> При заполнении строк 6.X - 6.X.20 в номерах строк вместо знака "X" органом (организацией), осуществляющим выдачу разрешения на ввод объекта в эксплуатацию, в отношении каждого объекта, предусмотренного проектной документацией, в том числе входящего в состав предприятия как имущественного комплекса, единого недвижимого комплекса или в состав сложного объекта (объекта, состоящего из нескольких объектов капитального строительства), посредством сквозной нумерации, начиная с 1, указывается порядковый номер того объекта

капитального строительства, к которому относятся значения этих строк. Если проектной документацией предусмотрено строительство, реконструкция одного объекта, то значение в строке 6.X не заполняется.

<14> Указывается один из видов объектов капитального строительства: здание, строение, сооружение.

<15> Указывается назначение объекта из числа предусмотренных пунктом 9 части 5 статьи 8 Федерального закона от 13 июля 2015 г. N 218-ФЗ "О государственной регистрации недвижимости" (Собрание законодательства Российской Федерации, 2015, N 29, ст. 4344; 2021, N 15, ст. 2446) на дату подготовки разрешения на ввод объекта в эксплуатацию.

<16> Указывается кадастровый номер реконструированного объекта капитального строительства. В случае выполнения работ по сохранению объекта культурного наследия, при которых затрагиваются конструктивные и другие характеристики надежности и безопасности такого объекта, указывается кадастровый номер учтенного в Едином государственном реестре недвижимости объекта культурного наследия.

<17> В случае, если подано заявление о выдаче разрешения на ввод объекта в эксплуатацию в отношении этапа строительства, реконструкции, являющегося строительством, реконструкцией части объекта капитального строительства, которая может быть введена в эксплуатацию и эксплуатироваться автономно, то есть независимо от строительства или реконструкции иных частей этого объекта капитального строительства (далее в настоящей сноске - этап), в строке 6.X.4 указывается площадь застройки объекта капитального строительства, соответствующая всем ранее введенным в эксплуатацию этапам такого объекта капитального строительства и этапа, вводимого в эксплуатацию.

<18> Заполняется в случае, если подано заявление о выдаче разрешения на ввод объекта в эксплуатацию в отношении этапа строительства, реконструкции, являющегося строительством, реконструкцией части объекта капитального строительства, которая может быть введена в эксплуатацию и эксплуатироваться автономно, то есть независимо от строительства или реконструкции иных частей этого объекта капитального строительства (далее в настоящей сноске - этап). В строке 6.X.4.1 указывается площадь застройки этапа, вводимого в эксплуатацию.

<19> В случае, если подано заявление о выдаче разрешения на ввод объекта в эксплуатацию в отношении этапа строительства, реконструкции, являющегося строительством, реконструкцией части объекта капитального строительства, которая может быть введена в эксплуатацию и эксплуатироваться автономно, то есть независимо от строительства или реконструкции иных частей этого объекта капитального строительства (далее в настоящей сноске - этап), в строке 6.X.5 указывается площадь объекта капитального строительства, соответствующая всем ранее введенным в эксплуатацию этапам такого объекта капитального строительства и этапа, вводимого в эксплуатацию.

<20> Заполняется в случае, если подано заявление о выдаче разрешения на ввод объекта в эксплуатацию в отношении этапа строительства, реконструкции, являющегося строительством, реконструкцией части объекта капитального строительства, которая может быть введена в эксплуатацию и эксплуатироваться автономно, то есть независимо от строительства или реконструкции иных частей этого объекта капитального строительства (далее в настоящей сноске - этап). В строке 6.X.5.1 указывается площадь этапа, вводимого в эксплуатацию.

<21> Указывается в отношении объектов капитального строительства, для которых присвоение класса энергетической эффективности, определяемого в соответствии с законодательством об энергосбережении и о повышении энергетической эффективности, является обязательным.

<22> При наличии указываются основные характеристики объекта капитального строительства в объеме, необходимом для осуществления государственного кадастрового учета такого объекта (объем, глубина, глубина залегания), также могут быть указаны иные, не указанные выше, характеристики объекта капитального строительства, иные характеристики также указываются в отношении объекта культурного наследия, если при проведении работ по сохранению объекта культурного наследия затрагиваются конструктивные и другие характеристики надежности и безопасности такого объекта.

<23> Строки раздела 7 формы разрешения на ввод объекта в эксплуатацию заполняются в отношении каждого вводимого в эксплуатацию линейного объекта, предусмотренного проектной документацией, в том числе входящего в состав предприятия как имущественного комплекса, единого недвижимого комплекса или в состав сложного объекта (объекта, состоящего из нескольких объектов капитального строительства).

<24> При заполнении строк 7.X - 7.X.8 в номерах строк вместо знака "X" органом (организацией), осуществляющим выдачу разрешения на ввод объекта в эксплуатацию, в отношении каждого линейного объекта, предусмотренного проектной документацией, в том числе входящего в состав предприятия как имущественного комплекса, единого недвижимого комплекса или в состав сложного объекта (объекта, состоящего из нескольких объектов капитального строительства), посредством сквозной нумерации, начиная с 1, указывается порядковый номер того линейного объекта, к которому относятся значения этих строк. Если проектной документацией предусмотрено строительство, реконструкция одного объекта, то значение в строке 7.X не заполняется.

<25> В случае, если подано заявление о выдаче разрешения на ввод объекта в эксплуатацию в отношении этапа строительства, реконструкции, являющегося строительством, реконструкцией части линейного объекта, которая может быть введена в эксплуатацию и эксплуатироваться автономно, то есть независимо от строительства или реконструкции иных частей этого объекта (далее в настоящей сноске - этап), в строке 7.X.2 указывается протяженность линейного объекта, соответствующая всем ранее введенным в эксплуатацию этапам такого линейного объекта и этапа, вводимого в эксплуатацию.

В случае, если подано заявление о выдаче разрешения на ввод объекта в эксплуатацию линейного объекта, в отношении которого осуществлена реконструкция, предусматривающая изменение участка (участков) или части (частей) такого линейного объекта, влекущая изменение протяженности линейного объекта, в строке 7.X.2 указывается протяженность всех ранее введенных и вводимых в эксплуатацию участков или частей линейного объекта.

<26> Заполняется в случае, если подано заявление о выдаче разрешения на ввод объекта в эксплуатацию в отношении этапа строительства, реконструкции, являющегося строительством, реконструкцией части линейного объекта, которая может быть введена в эксплуатацию и эксплуатироваться автономно, то есть независимо от строительства или реконструкции иных частей этого объекта (далее в настоящей сноске - этап), либо в случае, если подано заявление о выдаче разрешения на ввод объекта в эксплуатацию линейного объекта, в отношении которого осуществлена реконструкция, предусматривающая изменение участка (участков) или части (частей) такого линейного объекта, влекущая изменение протяженности линейного объекта.

В данных случаях, в строке 7.X.2.1 указывается протяженность этапа, вводимого в эксплуатацию, либо указывается протяженность соответствующего участка или части линейного объекта.

<27> При наличии указываются основные характеристики линейного объекта в объеме, необходимом для осуществления государственного кадастрового учета такого объекта (объем, глубина, глубина залегания), также могут быть указаны иные, не указанные выше, характеристики линейного объекта.


РАЗРЕШЕНИЕ НА ВВОД ОБЪЕКТА В ЭКСПЛУАТАЦИЮ

Раздел 1. Реквизиты разрешения на ввод объекта в эксплуатацию	
1.1. Дата разрешения на ввод объекта в эксплуатацию <2>:	07 декабря 2023года
1.2. Номер разрешения на ввод объекта в эксплуатацию <3>:	70-14-38-2023
1.3. Наименование органа (организации) <4>:	Администрация муниципального образования Заречного сельского поселения
1.4. Дата внесения изменений или исправлений <5>:	
Раздел 2. Информация о застройщике	
2.1. Сведения о физическом лице или индивидуальном предпринимателе:	
2.1.1. Фамилия:	
2.1.2. Имя:	
2.1.3. Отчество <6>:	
2.1.4. ИНН:	
2.1.5. ОГРНИП <7>:	
2.2. Сведения о юридическом лице:	
2.2.1. Полное наименование <8>:	ООО «СЗ «Карьероуправление»
2.2.2. ИНН:	7017343591
2.2.3. ОГРН:	1137017025683
Раздел 3. Информация об объекте капитального строительства	
3.1. Наименование объекта капитального строительства (этапа) в соответствии с проектной документацией:	Блокированные жилые дома «Жилая группа № 4» в д. Кисловка, мкр. «Северный» Томского района, Томской области Блокированный индивидуальный жилой дом № 14 Комплекс № 3
3.2. Вид выполненных работ в отношении объекта капитального строительства <9>:	Строительство
3.3. Адрес (местоположение) объекта капитального строительства <10>	
3.3.1. Субъект Российской Федерации:	Томская область
3.3.2. Муниципальный район, муниципальный округ, городской округ или внутригородская территория (для городов федерального значения) в составе субъекта Российской Федерации, федеральная территория:	Томский муниципальный район
3.3.3. Городское или сельское поселение в составе муниципального района (для муниципального района)	Заречное сельское поселение

или внутригородского района городского округа (за исключением зданий, строений, сооружений, расположенных на федеральных территориях):	
3.3.4. Тип и наименование населенного пункта:	деревня Кисловка
3.3.5. Наименование элемента планировочной структуры:	МКР «Северный»
3.3.6. Наименование элемента улично-дорожной сети:	улица Бориса Пастернака
3.3.7. Тип и номер здания (сооружения):	дом 363
Раздел 4. Информация о земельном участке	
4.1. Кадастровый номер земельного участка (земельных участков), в границах которого (которых) расположен объект капитального строительства <11>:	70:14:0100038:10625
Раздел 5. Сведения о разрешении на строительство, на основании которого осуществлялось строительство, реконструкция объекта капитального строительства	
5.1. Дата разрешения на строительство:	28 марта 2023г.
5.2. Номер разрешения на строительство:	70-303-28-2023
5.3. Наименование органа (организации), выдавшего разрешение на строительство:	Администрация муниципального образования Заречного сельского поселения
Раздел 6. Фактические показатели объекта капитального строительства и сведения о техническом плане <12>	
6.X. Наименование объекта капитального строительства, предусмотренного проектной документацией <13>:	Блокированный индивидуальный жилой дом № 14 Комплекс № 3
6.X.1. Вид объекта капитального строительства <14>:	Здание
6.X.2. Назначение объекта <15>:	Блокированный индивидуальный жилой дом
6.X.3. Кадастровый номер реконструированного объекта капитального строительства <16>:	
6.X.4. Площадь застройки (кв. м) <17>:	116,9
6.X.4.1. Площадь застройки части объекта капитального строительства (кв. м) <18>:	
6.X.5. Площадь (кв. м) <19>:	88,4
6.X.5.1. Площадь части объекта капитального строительства (кв. м) <20>:	
6.X.6. Площадь нежилых помещений (кв. м):	
6.X.7. Общая площадь жилых помещений (с учетом балконов, лоджий, веранд и террас) (кв. м):	83,5
6.X.7.1. Общая площадь жилых помещений (за исключением балконов, лоджий, веранд и террас) (кв. м):	-

м):	
6.Х.8. Количество помещений (штук):	1
6.Х.9. Количество нежилых помещений (штук):	
6.Х.10. Количество жилых помещений (штук):	1
6.Х.11. в том числе квартир (штук):	1
6.Х.12. Количество машино-мест (штук): в том числе гараж, (штук):	
6.Х.13. Количество этажей:	1
6.Х.14. в том числе, количество подземных этажей:	-
6.Х.15. Вместимость (человек):	3
6.Х.16. Высота (м):	4,48
6.Х.17. Класс энергетической эффективности (при наличии) <21>:	Д (нормальный)
6.Х.18. Иные показатели <22>:	
Материалы стен:	кирпич
Строительный объем здания всего (м3):	515
Строительный объем выше 0.000 (м3):	384
Строительный объем подземной части (м3):	131
6.Х.19. Дата подготовки технического плана:	12.10.2023г.
6.Х.20. Страховой номер индивидуального лицевого счета кадастрового инженера, подготовившего технический план:	06955473512
Раздел 7. Фактические показатели линейного объекта и сведения о техническом плане	
7.Х. Наименование линейного объекта, предусмотренного проектной документацией:	
7.Х.1. Кадастровый номер реконструированного линейного объекта:	
7.Х.2. Протяженность (м):	
7.Х.2.1. Протяженность участка или части линейного объекта (м):	
7.Х.3. Категория (класс):	
7.Х.4. Мощность (пропускная способность, грузооборот, интенсивность движения):	
7.Х.5. Тип (кабельная линия электропередачи, воздушная линия электропередачи, кабельно-воздушная линия электропередачи), уровень напряжения линий электропередачи:	

7.Х.6. Иные показатели:	
7.Х.7. Дата подготовки технического плана:	
7.Х.8. Страховой номер индивидуального лицевого счета кадастрового инженера, подготовившего технический план:	

Глава Администрации Заречного сельского поселения " 7 " <i>сентября</i> 2023 г. М.П.		Пшеленский Е.Ю.
---	--	-----------------

<1> Полностью незаполненные (пустые) разделы формы разрешения на ввод объекта в эксплуатацию не включаются в состав выдаваемого заявителю разрешения на ввод объекта в эксплуатацию. После заполнения формы разрешения на ввод объекта в эксплуатацию и его комплектования в правом верхнем углу каждой страницы разрешения на ввод объекта в эксплуатацию проставляется поле "стр. ___", в котором указывается соответствующий порядковый номер страницы, начиная с 1.

<2> Указывается дата выдачи разрешения на ввод объекта в эксплуатацию. Дата указывается арабскими цифрами в формате ДД.ММ.ГГГГ, в котором буквы обозначают следующее: ДД - число, ММ - месяц, ГГГГ - год. При этом день и (или) месяц с первого по девятый указываются двумя цифрами.

<3> Указывается номер разрешения на ввод объекта в эксплуатацию, присвоенный органом (организацией), осуществляющим выдачу разрешения на ввод объекта в эксплуатацию, который имеет структуру А-Б-В-Г, где:

А - номер кадастрового округа, на территории которого расположен построенный (реконструированный) объект капитального строительства (двухзначный). В случае, если объект расположен на территории двух и более кадастровых округов, указывается номер "0";

Б - номер кадастрового района, на территории которого расположен построенный (реконструированный) объект капитального строительства. В случае, если объект расположен на территории двух и более кадастровых районов, указывается номер "0";

В - порядковый номер разрешения на ввод объекта в эксплуатацию, присвоенный органом (организацией), осуществляющим выдачу разрешения на ввод объекта в эксплуатацию;

Г - год выдачи разрешения на ввод объекта в эксплуатацию (полностью).

Составные части номера отделяются друг от друга знаком ".". Цифровые индексы обозначаются арабскими цифрами.

Для федеральных органов исполнительной власти, Государственной корпорации по атомной энергии "Росатом", Государственной корпорации по космической деятельности "Роскосмос" в конце номера указывается условное обозначение такого органа, организации, определяемое ими самостоятельно (при наличии).

<4> Указывается соответственно наименование осуществляющего выдачу разрешения на ввод объекта в эксплуатацию федерального органа исполнительной власти или органа исполнительной власти субъекта Российской Федерации, или органа местного самоуправления, или наименование осуществляющей выдачу разрешения на ввод объекта в эксплуатацию организации: Государственная корпорация по атомной энергии "Росатом" или Государственная корпорация по космической деятельности "Роскосмос".

<5> Указывается дата последнего принятия уполномоченным органом (организацией) решения о внесении изменений в разрешение на ввод объекта в эксплуатацию или исправлений в разрешение на ввод объекта в эксплуатацию в случае внесения изменений в разрешение на ввод объекта в эксплуатацию, исправления допущенных опечаток и (или) ошибок в разрешении на ввод объекта в эксплуатацию. Дата разрешения на ввод объекта капитального строительства не изменяется.

<6> Отчество указывается при наличии.

<7> Заполняется в случае, если застройщик является индивидуальным предпринимателем.

<8> Указывается полное наименование организации в соответствии со статьей 54 Гражданского кодекса Российской Федерации (Собрание законодательства Российской Федерации, 1994, N 32, ст. 3301; 2015, N 27, ст. 4000), в случае если застройщиком является юридическое лицо.

<9> Указывается в соответствии с разрешением на строительство, на основании которого осуществлялось строительство (реконструкция) объекта капитального строительства.

<10> В строках 3.3.1 - 3.3.7 указывается адрес объекта капитального строительства, а при отсутствии - указывается местоположение объекта капитального строительства посредством заполнения соответствующих строк; для линейных объектов указывается местоположение в виде наименования(-ий) субъекта(-ов) Российской Федерации и муниципального(-ых) образования(-ий), на территории которого(-ых) осуществлялось строительство такого линейного объекта. В случае реконструкции линейных объектов указывается местоположение в виде наименования(-ий) субъекта(-ов) Российской Федерации и муниципального(-ых) образования(-ий), на территории которого(-ых) осуществлялась реконструкция такого линейного объекта.

Сведения об адресе либо местоположении объекта капитального строительства заполняются в соответствии с Перечнем элементов планировочной структуры, элементов улично-дорожной сети, элементов объектов адресации, типов зданий (сооружений), помещений, используемых в качестве реквизитов адреса, и Правилами сокращенного наименования адресообразующих элементов, утвержденными приказом Министерства финансов Российской Федерации от 5 ноября 2015 г. N 171н (зарегистрирован Министерством юстиции Российской Федерации 10 декабря 2015 г., регистрационный N 40069), с изменениями, внесенными приказами Министерства финансов Российской Федерации от 16 октября 2018 г. N 207н (зарегистрирован Министерством юстиции Российской Федерации 8 ноября 2018 г., регистрационный N 52649), от 17 июня 2019 г. N 97н (зарегистрирован Министерством юстиции Российской Федерации 10 июля 2019 г., регистрационный N 55197), от 10 марта 2020 г. N 38н (зарегистрирован Министерством юстиции Российской Федерации 16 апреля 2020 г., регистрационный N 58121), от 23 декабря 2021 г. N 220н (зарегистрирован Министерством юстиции Российской Федерации 3 февраля 2022 г., регистрационный N 67143).

<11> Заполняется в отношении всех объектов капитального строительства, предусмотренных проектной документацией, в том числе входящих в состав предприятия как имущественного комплекса, единого недвижимого комплекса или в состав сложного объекта (объекта, состоящего из нескольких объектов капитального строительства). Заполнение не является обязательным при выдаче разрешения на ввод объекта в эксплуатацию в отношении линейного объекта.

<12> Строки раздела 6 формы разрешения на ввод объекта в эксплуатацию заполняются в отношении каждого вводимого в эксплуатацию объекта капитального строительства (за исключением линейных объектов), предусмотренного проектной документацией, в том числе входящего в состав предприятия как имущественного комплекса, единого недвижимого комплекса или в состав сложного объекта (объекта, состоящего из нескольких объектов капитального строительства).

<13> При заполнении строк 6.Х - 6.Х.20 в номерах строк вместо знака "Х" органом (организацией), осуществляющим выдачу разрешения на ввод объекта в эксплуатацию, в отношении каждого объекта, предусмотренного проектной документацией, в том числе входящего в состав предприятия как имущественного комплекса, единого недвижимого комплекса или в состав сложного объекта (объекта, состоящего из нескольких объектов капитального строительства), посредством сквозной нумерации, начиная с 1, указывается порядковый номер того объекта

капитального строительства, к которому относятся значения этих строк. Если проектной документацией предусмотрено строительство, реконструкция одного объекта, то значение в строке 6.Х не заполняется.

<14> Указывается один из видов объектов капитального строительства: здание, строение, сооружение.

<15> Указывается назначение объекта из числа предусмотренных пунктом 9 части 5 статьи 8 Федерального закона от 13 июля 2015 г. N 218-ФЗ "О государственной регистрации недвижимости" (Собрание законодательства Российской Федерации, 2015, N 29, ст. 4344; 2021, N 15, ст. 2446) на дату подготовки разрешения на ввод объекта в эксплуатацию.

<16> Указывается кадастровый номер реконструированного объекта капитального строительства. В случае выполнения работ по сохранению объекта культурного наследия, при которых затрагиваются конструктивные и другие характеристики надежности и безопасности такого объекта, указывается кадастровый номер учтенного в Едином государственном реестре недвижимости объекта культурного наследия.

<17> В случае, если подано заявление о выдаче разрешения на ввод объекта в эксплуатацию в отношении этапа строительства, реконструкции, являющегося строительством, реконструкцией части объекта капитального строительства, которая может быть введена в эксплуатацию и эксплуатироваться автономно, то есть независимо от строительства или реконструкции иных частей этого объекта капитального строительства (далее в настоящей сноске - этап), в строке 6.Х.4 указывается площадь застройки объекта капитального строительства, соответствующая всем ранее введенным в эксплуатацию этапам такого объекта капитального строительства и этапа, вводимого в эксплуатацию.

<18> Заполняется в случае, если подано заявление о выдаче разрешения на ввод объекта в эксплуатацию в отношении этапа строительства, реконструкции, являющегося строительством, реконструкцией части объекта капитального строительства, которая может быть введена в эксплуатацию и эксплуатироваться автономно, то есть независимо от строительства или реконструкции иных частей этого объекта капитального строительства (далее в настоящей сноске - этап). В строке 6.Х.4.1 указывается площадь застройки этапа, вводимого в эксплуатацию.

<19> В случае, если подано заявление о выдаче разрешения на ввод объекта в эксплуатацию в отношении этапа строительства, реконструкции, являющегося строительством, реконструкцией части объекта капитального строительства, которая может быть введена в эксплуатацию и эксплуатироваться автономно, то есть независимо от строительства или реконструкции иных частей этого объекта капитального строительства (далее в настоящей сноске - этап), в строке 6.Х.5 указывается площадь объекта капитального строительства, соответствующая всем ранее введенным в эксплуатацию этапам такого объекта капитального строительства и этапа, вводимого в эксплуатацию.

<20> Заполняется в случае, если подано заявление о выдаче разрешения на ввод объекта в эксплуатацию в отношении этапа строительства, реконструкции, являющегося строительством, реконструкцией части объекта капитального строительства, которая может быть введена в эксплуатацию и эксплуатироваться автономно, то есть независимо от строительства или реконструкции иных частей этого объекта капитального строительства (далее в настоящей сноске - этап). В строке 6.Х.5.1 указывается площадь этапа, вводимого в эксплуатацию.

<21> Указывается в отношении объектов капитального строительства, для которых присвоение класса энергетической эффективности, определяемого в соответствии с законодательством об энергосбережении и о повышении энергетической эффективности, является обязательным.

<22> При наличии указываются основные характеристики объекта капитального строительства в объеме, необходимом для осуществления государственного кадастрового учета такого объекта (объем, глубина, глубина залегания), также могут быть указаны иные, не указанные выше, характеристики объекта капитального строительства, иные характеристики также указываются в отношении объекта культурного наследия, если при проведении работ по сохранению объекта культурного наследия затрагиваются конструктивные и другие характеристики надежности и безопасности такого объекта.

<23> Строки раздела 7 формы разрешения на ввод объекта в эксплуатацию заполняются в отношении каждого вводимого в эксплуатацию линейного объекта, предусмотренного проектной документацией, в том числе входящего в состав предприятия как имущественного комплекса, единого недвижимого комплекса или в состав сложного объекта (объекта, состоящего из нескольких объектов капитального строительства).

<24> При заполнении строк 7.Х - 7.Х.8 в номерах строк вместо знака "Х" органом (организацией), осуществляющим выдачу разрешения на ввод объекта в эксплуатацию, в отношении каждого линейного объекта, предусмотренного проектной документацией, в том числе входящего в состав предприятия как имущественного комплекса, единого недвижимого комплекса или в состав сложного объекта (объекта, состоящего из нескольких объектов капитального строительства), посредством сквозной нумерации, начиная с 1, указывается порядковый номер того линейного объекта, к которому относятся значения этих строк. Если проектной документацией предусмотрено строительство, реконструкция одного объекта, то значение в строке 7.Х не заполняется.

<25> В случае, если подано заявление о выдаче разрешения на ввод объекта в эксплуатацию в отношении этапа строительства, реконструкции, являющегося строительством, реконструкцией части линейного объекта, которая может быть введена в эксплуатацию и эксплуатироваться автономно, то есть независимо от строительства или реконструкции иных частей этого объекта (далее в настоящей сноске - этап), в строке 7.Х.2 указывается протяженность линейного объекта, соответствующая всем ранее введенным в эксплуатацию этапам такого линейного объекта и этапа, вводимого в эксплуатацию.

В случае, если подано заявление о выдаче разрешения на ввод объекта в эксплуатацию линейного объекта, в отношении которого осуществлена реконструкция, предусматривающая изменение участка (участков) или части (частей) такого линейного объекта, влекущая изменение протяженности линейного объекта, в строке 7.Х.2 указывается протяженность всех ранее введенных и вводимых в эксплуатацию участков или частей линейного объекта.

<26> Заполняется в случае, если подано заявление о выдаче разрешения на ввод объекта в эксплуатацию в отношении этапа строительства, реконструкции, являющегося строительством, реконструкцией части линейного объекта, которая может быть введена в эксплуатацию и эксплуатироваться автономно, то есть независимо от строительства или реконструкции иных частей этого объекта (далее в настоящей сноске - этап), либо в случае, если подано заявление о выдаче разрешения на ввод объекта в эксплуатацию линейного объекта, влекущая изменение протяженности линейного объекта.

В данных случаях, в строке 7.Х.2.1 указывается протяженность этапа, вводимого в эксплуатацию, либо указывается протяженность соответствующего участка или части линейного объекта.

<27> При наличии указываются основные характеристики линейного объекта в объеме, необходимом для осуществления государственного кадастрового учета такого объекта (объем, глубина, глубина залегания), также могут быть указаны иные, не указанные выше, характеристики линейного объекта.

