

ГРАДОСТРОИТЕЛЬНЫЙ ПЛАН ЗЕМЕЛЬНОГО УЧАСТКА

№ РФ-77-4-53-3-78-2023-3728

Градостроительный план земельного участка подготовлен на основании обращения правообладателя земельного участка, иного лица в случае, предусмотренном частью 1.1 статьи 57.3 Градостроительного кодекса Российской Федерации

Общества с ограниченной ответственностью "Проектно-строительная организация "НеоСтрой" от 07.06.2023

Местонахождение земельного участка

г. Москва, внутригородское муниципальное образование Красносельское, переулок Костянский, земельный участок 13

Описание границ земельного участка (образуемого земельного участка):

согласно выписке из Единого государственного реестра недвижимости об объекте недвижимости от 07.06.2023 г. № КУВИ-001/2023-132583419

Обозначение (номер) характерной точки	Перечень координат характерных точек в системе координат, используемой для ведения Единого государственного реестра недвижимости	
	X	Y
1	11449.25	8607.35
2	11448.03	8618.72
3	11443.36	8664.99
4	11351.75	8644.67
5	11368.27	8593.11
6	11428.54	8603.71
1	11449.25	8607.35

Кадастровый номер земельного участка (при наличии) или в случае, предусмотренном частью 1.1 статьи 57.3 Градостроительного кодекса Российской Федерации, условный номер образуемого земельного участка на основании утвержденных проекта межевания территории и (или) схемы расположения земельного участка или земельных участков на кадастровом плане территории

77:01:0001088:33

Площадь земельного участка

4904 ± 25 кв.м

Информация о расположенных в границах земельного участка объектах капитального строительства

В границах земельного участка расположены объекты капитального строительства. Количество объектов 1 единица. Объекты отображаются на чертеже(ах) градостроительного плана под порядковыми номерами. Описание объектов капитального строительства приводится в подразделе 3.1 "Объекты капитального строительства" или подразделе 3.2 "Объекты, включенные в единый государственный реестр объектов культурного наследия (памятников истории и культуры) народов Российской Федерации" раздела 3.

Информация о границах зоны планируемого размещения объекта капитального строительства в соответствии с утвержденным проектом планировки территории (при наличии)

Проект планировки территории не утвержден.

Обозначение (номер) характерной	Перечень координат характерных точек в системе координат, используемой для ведения Единого государственного реестра недвижимости	
	X	Y

точки	X	Y
-	-	-

Реквизиты проекта планировки территории и (или) проекта межевания территории в случае, если земельный участок расположен в границах территории, в отношении которой утверждены проект планировки территории и (или) проект межевания территории

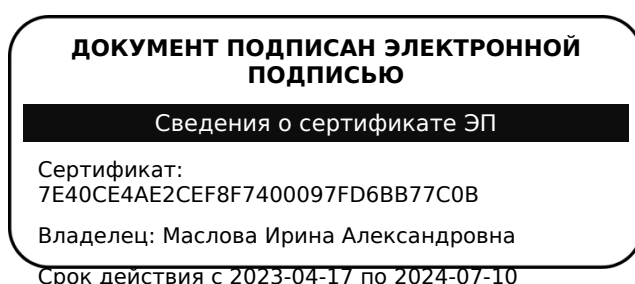
Проект планировки территории не утвержден.

- Проект межевания территории. Утвержден распоряжением Департамента городского имущества города Москвы № 741 от 28.01.2014 "Об утверждении проекта межевания территории квартала".

Градостроительный план подготовлен

Комитетом по архитектуре и градостроительству города Москвы

Заместитель
председателя



Маслова
Ирина Александровна

Дата выдачи 27.06.2023

1. Чертеж(и) градостроительного плана земельного участка

Чертеж(и) градостроительного плана земельного участка содержится в приложении к настоящему документу.

2. Информация о градостроительном регламенте, либо требованиях к назначению, параметрам и размещению объекта капитального строительства на земельном участке, на который действие градостроительного регламента не распространяется или для которого градостроительный регламент не устанавливается

Земельный участок расположен в территориальной зоне, для которой установлен градостроительный регламент.

2.1. Реквизиты акта органа государственной власти субъекта Российской Федерации, органа местного самоуправления, содержащего градостроительный регламент, либо реквизиты акта федерального органа государственной власти, органа государственной власти субъекта Российской Федерации, органа местного самоуправления, иной организации, определяющего, в соответствии с федеральными законами, порядок использования земельного участка, на который действие градостроительного регламента не распространяется или для которого градостроительный регламент не устанавливается

Постановление Правительства Москвы от 28.03.2017 г. № 120-ПП "Об утверждении Правил землепользования и застройки города Москвы";

2.2. Информация о видах разрешенного использования земельного участка

основные виды разрешенного использования земельного участка:

- Многоэтажная жилая застройка (высотная застройка). Размещение многоквартирных домов этажностью девять этажей и выше;
- благоустройство и озеленение придомовых территорий;

обустройство спортивных и детских площадок, хозяйственных площадок и площадок для отдыха;
размещение подземных гаражей и автостоянок; размещение объектов обслуживания жилой застройки во встроенных, пристроенных и встроенно-пристроенных помещениях многоквартирного дома в отдельных помещениях дома, если площадь таких помещений в многоквартирном доме не составляет более 15% от общей площади дома (2.6)

условно разрешенные виды использования земельного участка:

Устанавливаются и применяются в соответствии с разделом 3.3 общей части Правил землепользования и застройки города Москвы.

вспомогательные виды разрешенного использования земельного участка:

Устанавливаются и применяются в соответствии с разделом 3.3 общей части Правил землепользования и застройки города Москвы.

2.3. Предельные (минимальные и (или) максимальные) размеры земельного участка и предельные параметры разрешенного строительства, реконструкции объекта капитального строительства, установленные градостроительным регламентом для территориальной зоны, в которой расположен земельный участок:

Предельные (минимальные и (или) максимальные) размеры земельных участков, в том числе их площадь			Минимальные отступы от границ земельного участка в целях определения мест допустимого размещения зданий, строений, сооружений, за пределами которых запрещено строительство зданий, строений, сооружений	Предельное количество этажей и(или) предельная высота зданий, строений, сооружений	Максимальный процент застройки в границах земельного участка, определяемый как отношение суммарной площади земельного участка, которая может быть застроена, ко всей площади земельного участка	Требования к архитектурным решениям объектов капитального строительства, расположенным в границах территории исторического поселения федерального или регионального значения	Иные показатели
1	2	3	4	5	6	7	8
Длина, м	Ширина, м	Площадь, м ² или га					
не установлена	не установлена	не установлена	не установлены	Предельная высота (м.) - 30	Максимальный процент застройки (%) - не установлен	не установлены	Максимальная плотность (тыс.кв.м/га) - не установлена Общая площадь объекта - 30 000 кв.м, в том числе: - наземная площадь 17 826 кв.м, из них площадь квартир - 14 823 кв.м; - подземная площадь - 12 174 кв.м

2.4. Требования к назначению, параметрам и размещению объекта капитального строительства на земельном участке, на который действие градостроительного регламента не распространяется или для которого градостроительный регламент не устанавливается (за исключением случая, предусмотренного пунктом 7.1 части 3 статьи 57.3 Градостроительного кодекса Российской Федерации):

Причины отнесения земельного участка к виду земельного участка, на который действие градостроительного регламента не распространяется или для которого градостроительный регламент не устанавливается	Реквизиты акта, регулирующего использование земельного участка	Требования к использованию земельного участка	Требования к параметрам объекта капитального строительства			Требования к размещению объектов капитального строительства	
			Предельное количество этажей и(или) предельная высота зданий, строений, сооружений	Максимальный процент застройки в границах земельного участка, определяемый как отношение суммарной площади земельного участка, которая может быть застроена, ко всей площади земельного участка	Иные требования к параметрам объекта капитального строительства	Минимальные отступы от границ земельного участка в целях определения мест допустимого размещения зданий, строений, сооружений, за пределами которых запрещено строительство зданий, строений, сооружений	Иные требования к размещению объектов капитального строительства
1	2	3	4	5	6	7	8
—	—	—	—	—	—	—	—

2.5. Предельные параметры разрешенного строительства, реконструкции объекта капитального строительства, установленные положением об особо охраняемых природных территориях, в случае выдачи градостроительного плана земельного участка в отношении земельного участка, расположенного в границах особо охраняемой природной территории:

Причины отнесения земельного участка к виду земельного участка, для которого градостроительный регламент не устанавливается	Реквизиты Положения об особо охраняемой природной территории	Реквизиты утвержденной документации по планировке территории	Зонирование особо охраняемой природной территории (да/нет)							
			Функциональная зона	Виды разрешенного использования земельного участка		Требования к параметрам объекта капитального строительства			Требования к размещению объектов капитального строительства	
				Основные виды разрешенного использования	Вспомогательные виды разрешенного использования	Предельное количество этажей и (или) предельная высота зданий, строений, сооружений	Максимальный процент застройки в границах земельного участка, определяемый как отношение суммарной площади земельного участка, которая может быть застроена, ко всей площади земельного участка	Иные требования к параметрам объекта капитального строительства	Минимальные отступы от границ земельного участка в целях определения мест допустимого размещения зданий, строений, сооружений, за пределами которых запрещено строительство зданий, строений, сооружений	Иные требования к размещению объектов капитального строительства
1	2	3	4	5	6	7	8	9	10	11
—	—	—	—	—	—	—	—	—	—	—

В целях осуществления контроля за реализацией утвержденного архитектурно-градостроительного решения объекта в случаях, предусмотренных постановлением Правительства Москвы от 30.04.2013 №284-ПП архитектурно-градостроительные характеристики и параметры объектов должны соответствовать свидетельству об утверждении архитектурно-градостроительного решения объекта капитального строительства.

3. Информация о расположенных в границах земельного участка объектах капитального строительства и объектах культурного наследия

3.1. Объекты капитального строительства

№ 1 Нежилое здание

Адрес: переулок Селиверстов, дом 10, строение 4; Назначение: Нежилое; Кадастровый номер: 77:01:0001088:1012; Площадь: 219.7 кв.м; Количество этажей: 0; Количество подземных этажей: в том числе подземных 1; Год постройки: 1997; Материал стен: крупнопанельные;

Данные подготовлены по материалам: выписки из Единого государственного реестра недвижимости об объекте недвижимости от 07.06.2023 г. № КУВИ-001/2023-132581148

3.2. Объекты, включенные в единый государственный реестр объектов культурного наследия (памятников истории и культуры) народов Российской Федерации

Информация отсутствует

4. Информация о расчетных показателях минимально допустимого уровня обеспеченности территории объектами коммунальной, транспортной, социальной инфраструктур и расчетных показателях максимально допустимого уровня территориальной доступности указанных объектов для населения в случае, если земельный участок расположен в границах территории, в отношении которой предусматривается осуществление деятельности по комплексному развитию территории:

Информация о расчетных показателях минимально допустимого уровня обеспеченности территории								
Объекты коммунальной инфраструктуры			Объекты транспортной инфраструктуры			Объекты социальной инфраструктуры		
Наименование вида объекта	Единица измерения	Расчетный показатель	Наименование вида объекта	Единица измерения	Расчетный показатель	Наименование вида объекта	Единица измерения	Расчетный показатель
1	2	3	4	5	6	7	8	9
—	—	—	—	—	—	—	—	—
Информация о расчетных показателях максимально допустимого уровня территориальной доступности								
Наименование вида объекта	Единица измерения	Расчетный показатель	Наименование вида объекта	Единица измерения	Расчетный показатель	Наименование вида объекта	Единица измерения	Расчетный показатель
1	2	3	4	5	6	7	8	9
—	—	—	—	—	—	—	—	—

5. Информация об ограничениях использования земельного участка, в том числе, если земельный участок полностью или частично расположен в границах зон с особыми условиями использования территорий

Земельный участок полностью расположен в границах территории культурного слоя "Панкратьевской слободы", XVI-XVII вв. н.э. (достопримечательное место), в соответствии с распоряжением Департамента культурного наследия города Москвы от 08.07.2013 № 281

"Об утверждении Перечня выявленных объектов археологического наследия, расположенных на территории города Москвы".

Площадь земельного участка, покрываемая зоной с особыми условиями использования территории, составляет – **4904 м²**

Достопримечательное место в соответствии с распоряжением Департамента культурного наследия города Москвы от 22 апреля 2020 г. № 260 "О внесении изменений в распоряжение Департамента культурного наследия города Москвы от 8 июля 2013 г. № 281". В соответствии со ст. 5.1. Федерального закона от 25.06.2002 № 73-ФЗ "Об объектах культурного наследия (памятниках истории и культуры) народов Российской Федерации":

- на территории достопримечательного места разрешаются работы по сохранению памятников и ансамблей, находящихся в границах территории достопримечательного места, работы, направленные на обеспечение сохранности особенностей достопримечательного места, являющихся основаниями для включения его в единый государственный реестр объектов культурного наследия (памятников истории и культуры) народов Российской Федерации и подлежащих обязательному сохранению; строительство объектов капитального строительства в целях воссоздания утраченной градостроительной среды; осуществление ограниченного строительства, капитального ремонта и реконструкции объектов капитального строительства при условии сохранения особенностей достопримечательного места, являющихся основаниями для включения его в единый государственный реестр объектов культурного наследия (памятников истории и культуры) народов Российской Федерации и подлежащих обязательному сохранению;
- на территории памятника, ансамбля или достопримечательного места разрешается ведение хозяйственной деятельности, не противоречащей требованиям обеспечения сохранности объекта культурного наследия и позволяющей обеспечить функционирование объекта культурного наследия в современных условиях.

Земельный участок полностью расположен в границах культурного слоя "Земляного города" (Скородома), XVI-XVII вв. н.э." (достопримечательное место) в соответствии с выпиской из Единого государственного реестра недвижимости об объекте недвижимости от 07.06.2023 г. № КУВИ-001/2023-132583419.

Площадь земельного участка, покрываемая зоной с особыми условиями использования территории, составляет – **4904 м²**

Земельный участок полностью расположен в границах зоны с реестровым номером 77:01-8.227 от 26.12.2018, ограничение использования земельного участка в пределах зоны: Режим использования земель утвержден: Приказом Департамента культурного наследия города Москвы № 405 от 28.05.2018, Федеральным законом № 73-ФЗ от 25.06.2002, вид/наименование: Культурный слой "Земляного города" (Скородома), XVI-XVII вв. н.э. (достопримечательное место), тип: Территория объекта культурного наследия, решения:

1. дата решения: 25.06.2002, номер решения: 73-ФЗ, наименование ОГВ/ОМСУ: Правительство РФ
2. дата решения: 28.05.2018, номер решения: 405, наименование ОГВ/ОМСУ: Департамент культурного наследия города Москвы
3. дата решения: 11.02.2019, номер решения: 130, наименование ОГВ/ОМСУ: Министерство культуры Российской Федерации
4. дата решения: 09.08.2019, номер решения: 654, наименование ОГВ/ОМСУ: Департамент культурного наследия города Москвы

Земельный участок полностью расположен в границах зоны охраняемого культурного слоя в соответствии с выпиской из Единого государственного реестра недвижимости об объекте недвижимости от 07.06.2023 г. № КУВИ-001/2023-132583419.

Площадь земельного участка, покрываемая зоной с особыми условиями использования территории, составляет – **4904 м²**

Земельный участок полностью расположен в границах зоны с реестровым номером 77:02-6.273 от 27.01.2021, ограничение использования земельного участка в пределах зоны: Режим использования земель установлен в соответствии с: Постановлением Правительства Москвы № 545 от 07.07.1998, Федеральным законом от 25.06.2002 № 73-ФЗ "Об объектах культурного наследия (памятниках истории и культуры) народов Российской Федерации", вид/наименование: Зона охраняемого культурного слоя № 1, тип: Зона охраны объекта культурного наследия, решения: 1. дата решения: 26.11.2020, номер решения: 818, наименование ОГВ/ОМСУ: Правительство Москвы 2. дата решения: 26.11.2020, номер решения: 818, наименование ОГВ/ОМСУ: Департамент культурного наследия города Москвы

Земельный участок полностью расположен в границах зоны строгого регулирования застройки в соответствии с постановлением Правительства Москвы от 07.07.1998 № 545 "Об утверждении зон охраны центральной части г. Москвы (в пределах Камер-Коллежского вала)".

Площадь земельного участка, покрываемая зоной с особыми условиями использования территории, составляет – **4904 м²**

Зоне строгого регулирования застройки соответствует строгий режим градостроительного регулирования, устанавливающий ограничение на новое строительство и хозяйственную деятельность, предусматривающий сохранение, восстановление и обеспечение оптимального восприятия объектов градостроительного наследия - заповедных территорий, а также контактной ценной градостроительной среды в структуре городского ландшафта. Данный режим, ориентированный на преемственное развитие и возобновление целостности исторической части города, осуществляется с использованием методов реновации (сомасштабное новое строительство с учетом традиционных типологических характеристик застройки). Параметры строгого режима

градостроительного регулирования, определяемые на основе историко-культурных исследований и визуально-пространственного анализа, предусматривают сохранение ценных исторических панорам и бассейнов видимости объектов культурного наследия, а также соблюдение общего композиционно-масштабного соответствия новых зданий и сооружений исторической застройке.

Земельный участок полностью расположен в границах зоны регулирования застройки в соответствии с выпиской из Единого государственного реестра недвижимости об объекте недвижимости от 07.06.2023 г. № КУВИ-001/2023-132583419.

Площадь земельного участка, покрываемая зоной с особыми условиями использования территории, составляет – **4904 м²**

Земельный участок полностью расположен в границах зоны с реестровым номером 77:01-6.334 от 18.01.2021, ограничение использования земельного участка в пределах зоны: Режим использования земель установлен в соответствии с: Постановлением Правительства Москвы № 545 от 07.07.1998, Федеральным законом от 25.06.2002 № 73-ФЗ "Об объектах культурного наследия (памятниках истории и культуры) народов Российской Федерации", вид/наименование: Зона регулирования застройки № 1, тип: Зона охраны объекта культурного наследия, решения: 1. дата решения: 07.07.1998, номер решения: 545, наименование ОГВ/ОМСУ: Правительство Москвы 2. дата решения: 03.11.2020, номер решения: 713, наименование ОГВ/ОМСУ: Департамент культурного наследия города Москвы

Земельный участок полностью расположен в границах заповедной территории № 6 "Большая Лубянка-Сретенка" в соответствии с постановлением Правительства Москвы от 16.12.1997 № 881 "Об утверждении зон охраны центральной части г. Москвы (в пределах Садового Кольца)".

Площадь земельного участка, покрываемая зоной с особыми условиями использования территории, составляет – **4904 м²**

Заповедным территориям соответствует строгий режим регулирования застройки, предусматривающий сохранение и восстановление своеобразия и ценностных характеристик традиционного городского ландшафта: исторической уличной сети; типологических, плотностных, композиционно-масштабных, высотных, силуэтных и др. параметров застройки; системы благоустройства и озеленения; а также обеспечения оптимального восприятия объектов культурного наследия. Строгий режим регулирования застройки направлен на адаптацию современных построек исторической градостроительной средой и развитие пешеходно-транспортных связей, в соответствии с особенностями композиционно-планировочной структуры заповедной территории. Градостроительная деятельность на заповедных территориях носит комплексный характер и осуществляется на основании историко-градостроительного анализа и концептуальных проектных разработок. Функциональное зонирование заповедной территории предусматривает учет исторической функциональной структуры с целью сохранения своеобразия

и традиционной специфики ценных фрагментов городского ландшафта. Предложения по отводу участков, предусматривающие учет исторической системы землепользования, а также проектная документация для всех видов планировочных, земляных, реставрационных, строительных работ на заповедной территории подлежат обязательному согласованию с государственными органами охраны памятников истории и культуры.

Часть земельного участка расположена в границах выявленного объекта культурного наследия - достопримечательного места "Памятное место. На этом месте находился дом, в котором в 1790 году бывал А.Н.Радищев", в соответствии с протоколом заседания исторической секции Экспертной комиссии по вновь выявленным памятникам истории и культуры г. Москвы от 28 июня 1989 г. № 9.

Площадь земельного участка, покрываемая зоной с особыми условиями использования территории, составляет – **39,35 м²**

В соответствии со ст. 5.1. Федерального закона от 25.06.2002 № 73-ФЗ "Об объектах культурного наследия (памятниках истории и культуры) народов Российской Федерации":

- на территории достопримечательного места разрешаются работы по сохранению памятников и ансамблей, находящихся в границах территории достопримечательного места, работы, направленные на обеспечение сохранности особенностей достопримечательного места, являющихся основаниями для включения его в единый государственный реестр объектов культурного наследия (памятников истории и культуры) народов Российской Федерации и подлежащих обязательному сохранению; строительство объектов капитального строительства в целях воссоздания утраченной градостроительной среды; осуществление ограниченного строительства, капитального ремонта и реконструкции объектов капитального строительства при условии сохранения особенностей достопримечательного места, являющихся основаниями для включения его в единый государственный реестр объектов культурного наследия (памятников истории и культуры) народов Российской Федерации и подлежащих обязательному сохранению;
- на территории памятника, ансамбля или достопримечательного места разрешается ведение хозяйственной деятельности, не противоречащей требованиям обеспечения сохранности объекта культурного наследия и позволяющей обеспечить функционирование объекта культурного наследия в современных условиях.

6. Информация о границах зон с особыми условиями использования территорий, если земельный участок полностью или частично расположен в границах таких зон:

Наименование зоны с особыми условиями использования территории с указанием объекта, в отношении которого установлена такая зона	Перечень координат характерных точек в системе координат, используемой для ведения Единого государственного реестра недвижимости		
	Обозначение (номер) характерной точки	X	Y
1	2	3	4

–	–	–	–
---	---	---	---

7. Информация о границах публичных сервитутов

Часть земельного участка, площадью 293,66 кв. м, расположена в границах сервитута для прохода и проезда на основании распоряжения Департамента городского имущества города Москвы № 741 от 28.01.2014 г. "Об утверждении проекта межевания территории квартала".

Наименование зоны с особыми условиями использования территории с указанием объекта, в отношении которого установлена такая зона	Перечень координат характерных точек в системе координат, используемой для ведения Единого государственного реестра недвижимости		
	Обозначение (номер) характерной точки	X	Y
1	2	3	4
–	–	–	–

8. Номер и (или) наименование элемента планировочной структуры, в границах которого расположен земельный участок

Не установлен(ы)

9. Информация о возможности подключения (технологического присоединения) объектов капитального строительства к сетям инженерно-технического обеспечения (за исключением сетей электроснабжения), определяемая с учетом программ комплексного развития систем коммунальной инфраструктуры поселения, муниципального округа, городского округа (при их наличии), в состав которой входят сведения о максимальной нагрузке в возможных точках подключения (технологического присоединения) к таким сетям, а также сведения об организации, представившей данную информацию

Предварительные технические условия АО «Мосгаз» (www.mos-gaz.ru) от 09.06.2023 № 01-21-4390/23

Подключение к сетям газораспределения

Информация о возможной максимальной нагрузке подключения:

7

Информация о возможных точках подключения:

газопровод низкого давления

Предварительные технические условия АО «Мосводоканал» (www.mosvodokanal.ru) от 15.06.2023 № 21-6473/23

Подключение к сетям водоснабжения

Информация о возможной максимальной нагрузке подключения:

5 куб.м/сут.

Информация о возможных точках подключения:

Ближайшие водопроводные сети d=400-315 мм с северной, восточной и южной стороны.

Предварительные технические условия АО «Мосводоканал» (www.mosvodokanal.ru)

Подключение к сетям водоотведения

Информация о возможной максимальной нагрузке подключения:

5 куб.м/сут.

Информация о возможных точках подключения:

Ближайшие канализационные сети d=400-368 мм с южной, восточной и северной стороны.

10. Реквизиты нормативных правовых актов субъекта Российской Федерации, муниципальных правовых актов, устанавливающих требования к благоустройству территории

- Закон города Москвы № 18 от 30.04.2014 "О благоустройстве в городе Москве";
- Постановление Правительства Москвы № 623-ПП от 06.08.2002 "Об утверждении Норм и правил проектирования комплексного благоустройства на территории города Москвы МГСН 1.02-02".

11. Информация о красных линиях:

Информация отсутствует

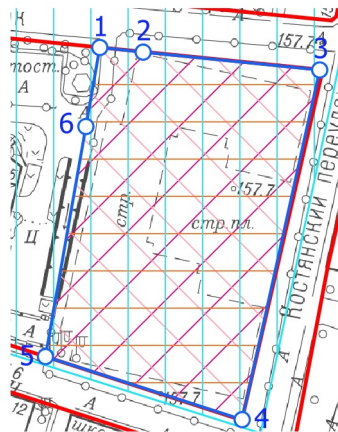
Обозначение (номер) характерной точки	Перечень координат характерных точек в системе координат, используемой для ведения Единого государственного реестра недвижимости	
	X	Y
-	-	-

Приложение (в случае, указанном в части 3.1 статьи 57.3 Градостроительного кодекса Российской Федерации)

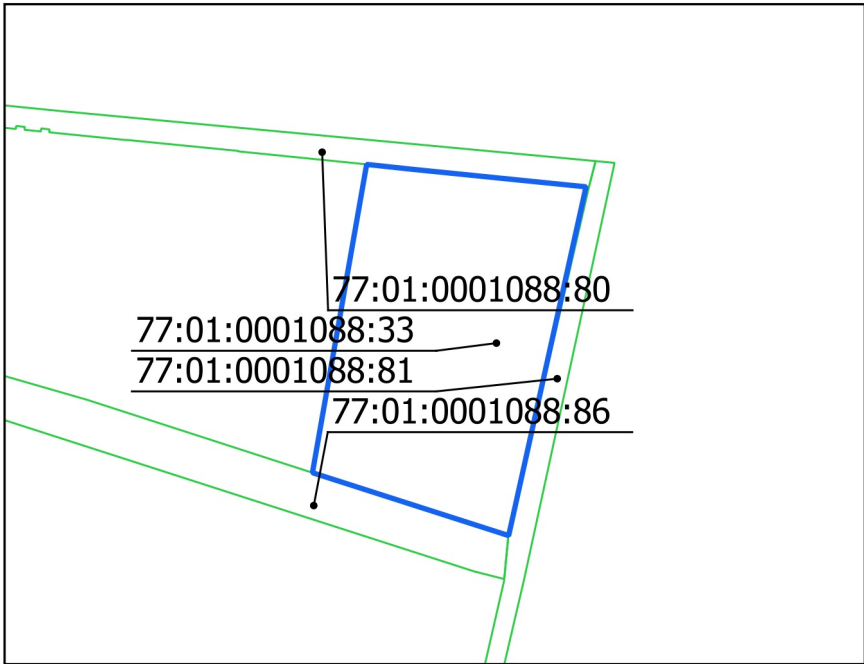
¹ Информация представлена на основании:

1.1. Постановления Правительства Москвы от 28 июня 2017 г. № 396-ПП "О подготовке и выдаче градостроительных планов земельных участков в городе Москве".





1. ЧЕРТЕЖ(И) ГРАДОСТРОИТЕЛЬНОГО ПЛАНА ЗЕМЕЛЬНОГО УЧАСТКА



Ситуационный план



Условные обозначения

- Границы земельного участка
- Красные линии улично-дорожной сети
-  Территория культурного слоя (достопримечательное место)
-  Территория зоны охраняемого культурного слоя
-  Территория зоны регулирования застройки
-  Территория культурного слоя "Панкратьевской слободы", XVI-XVII вв. н.э. (достопримечательное место)

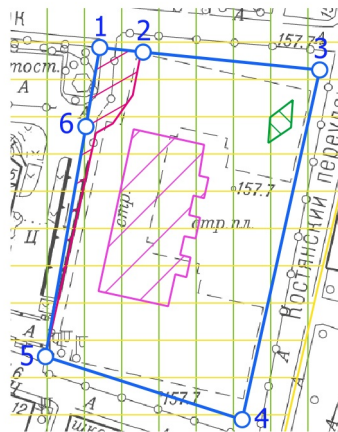
Примечание:

- 1. Земельный участок расположен в границах культурного слоя "Земляного города" (Скородома), XVI-XVII вв. н.э. (достопримечательное место).
- 2. Земельный участок расположен в границах зоны охраняемого культурного слоя.
- 3. Земельный участок расположен в границах зоны регулирования застройки.

Чертеж(и) градостроительного плана земельного участка разработан(ы) в масштабе 1:2000, на топографической основе, выполненной ГБУ «Мосгоргеотрест» в 2022 г.
Площадь земельного участка: 4904 ±25 кв.м (0.4904 га)

<div>ДОКУМЕНТ ПОДПИСАН ЭЛЕКТРОННОЙ ПОДПИСЬЮ</div> <div>Сертификат: 00AC7DB1F61F04658E5A8472B7A8CED030</div> <div>Владелец: Манаенкова Екатерина Петровна</div> <div>Срок действия: с 17.03.2023 по 09.06.2024</div>	<div>Чертеж(и) градостроительного плана земельного участка разработан(ы) 14-06-2023</div> <div>© ГБУ "Мосгоргеотрест"</div>
	<div>РФ-77-4-53-3-78-2023-3728</div>

1. ЧЕРТЕЖ(И) ГРАДОСТРОИТЕЛЬНОГО ПЛАНА ЗЕМЕЛЬНОГО УЧАСТКА



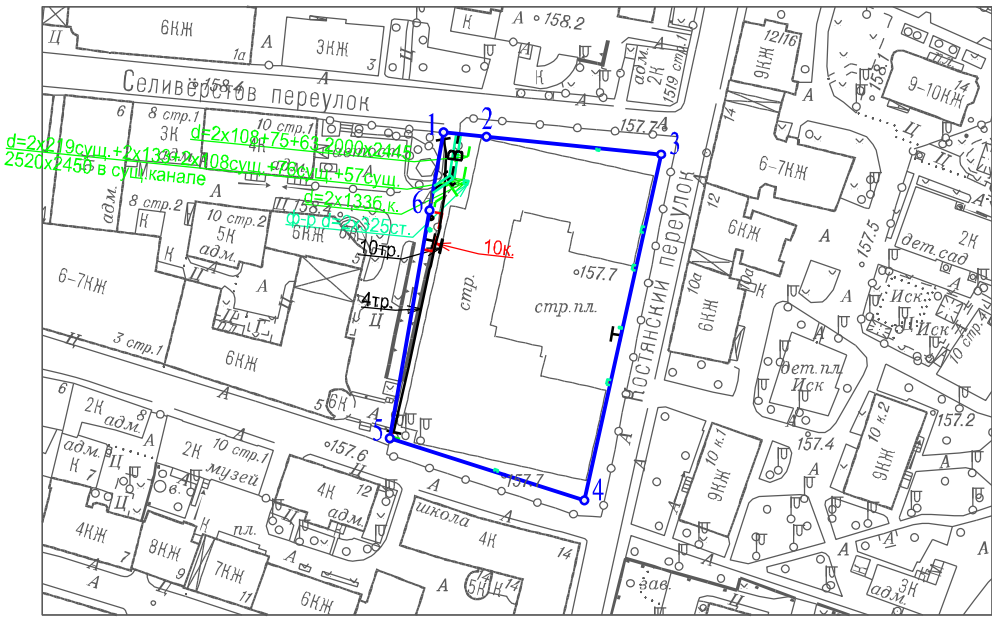
Условные обозначения

- Границы земельного участка
- Территория зоны строгого регулирования застройки
- Заповедная территория
- Территория "Памятное место. На этом месте находился дом, в котором в 1790 году бывал А.Н.Радищев" (достопримечательное место)
- Объект историко-градостроительной среды
- Территория части участка нежилых зданий, предлагаемая к обременению сервитутом для прохода или проезда через земельный участок (зона действия публичного сервитута)









Чертеж(и) градостроительного плана земельного участка разработан(ы) в масштабе 1:2000, на топографической основе, выполненной ГБУ «Мосгоргеотрест» в 2022 г.
Площадь земельного участка: 4904 ±25 кв.м (0.4904 га)

<div>ДОКУМЕНТ ПОДПИСАН ЭЛЕКТРОННОЙ ПОДПИСЬЮ</div> <div>Сертификат: 00AC7DB1F61F04658E5A8472B7A8CED030</div> <div>Владелец: Манаенкова Екатерина Петровна</div> <div>Срок действия: с 17.03.2023 по 09.06.2024</div>	<div>Чертеж(и) градостроительного плана земельного участка разработан(ы) 14-06-2023</div> <div>© ГБУ "Мосгоргеотрест"</div>
	<div>РФ-77-4-53-3-78-2023-3728</div>


1. ЧЕРТЕЖ(И) ГРАДОСТРОИТЕЛЬНОГО ПЛАНА ЗЕМЕЛЬНОГО УЧАСТКА



Условные обозначения

	Эл. кабели
	Футляр
	Водосток
	Теплосеть
	Трубы кабеля
	Водопровод
	Кабель связи (телефон)
	Канализация самотечная

Чертеж(и) градостроительного плана земельного участка разработан(ы) в масштабе 1:2000, на топографической основе, выполненной ГБУ "Мосгоргеотрест" в 2022 г.
Коммуникационные сети нанесены по состоянию на 2023 г.

Должность	Фамилия	Чертеж(и) с отображением расположенных в границах земельного участка коммуникационных сетей разработан(ы) по имеющимся данным 21.06.2023 г. © ГБУ "Мосгоргеотрест"
Геодезист	Холин М.С.	
 <p>Подлинник электронного документа, подписанного ЭП хранится в системе электронного документооборота ГБУ "Мосгоргеотрест"</p> <p>СВЕДЕНИЯ О СЕРТИФИКАТЕ ЭП</p> <p>Сертификат: 2AE257298A230C6F73C845A1A7F1641D Владелец: Холин Максим Сергеевич</p>		ГПЗУ № РФ-77-4-53-3-78-2023-3728