







Система координат: местная 1947 г. (зона 2) Система высот: Балтийская 1977 г.	
в эл. виде	
	Волков Ю.М.
	Соколова М.А.



-  *направление движения легкового транспорта*
-  *деревья*
-  *кустарник*
-  *проектируемый светильник*

№ п.п	Наименование	h, м	L, м.п.	V, м ³	Тип	Прим.
	Бетонный бортовой камень БР 100.20.15 ГОСТ 6665-91			1350		
	-Бетон, класс В 15					
	-Основание из гранитного щебня марка 400, фракции 40-70 мм	0.07				
	-Подстилающий слой из мелкого песка,	0.12				
	Бетонный бортовой камень БР 100.20.8 ГОСТ 6665-91			1075		
	-Бетон, класс В 15					
	-Основание из гранитного щебня марка 400, фракции 40-70 мм	0.07				
	-Подстилающий слой из мелкого песка,	0.12				






Расчет площади объектов благоустройства				
№	Назначение площадок	Необходимое количество, м ² (411 жителей)	Запроектировано, м ²	Прим.
1	Площадки для игр детей дошкольного и младшего школьного возраста (0,7 м ² на 1 человека) – 411 жителей	288,7	150,0	411 жителей
2	Площадки для отдыха взрослого населения (0,1 м ² на 1 человека) – 411 жителей	41,1	50,0	
3	Площадки для занятий физкультурой (2,0 м ² на 1 человека) – 411 жителей	822,0	436,0	
4	Площадки для хозяйственных целей (0,2 м ² на 1 человека) – 411 жителей	82,2	90,0	
5	Озелененные территории (5,0 м ² на 1 человека) – 411 жителей	2055,0	2576,37	

Согласно примечания 2.6.10 Постановления Правительства Ленинградской области от 04.12.2017 № 525 площадь площадок для игр детей, отдыха взрослого населения и занятий физкультурой уменьшена не более 50 % с учетом наличия площадок соответствующего назначения в расположенных в данном микрорайоне. На проектируемом участке расположен физкультурно-оздоровительный комплекс

Расчет числа жителей выполнен с учетом требований РНПГ – обеспеченность: 31 кв.м/чел.
12716,80 / 31 = 411 жителей.

№	Наименование породы или вида насаждения	Возр. лет	Ко-л	Примечание
1	Устройство газона городского посевои трав по плодородному слою почвы $h=0,20m$	m^2	1920,4	Посев трав по норме $6,0 \text{ г/м}^2$ с добавлением удобрений в верхний плодородный слой
2	Клен остролистный 	7	4	Высота 1,5 м (размер кома $1 \times 1 \times 0,6$)
3	Спирея 	5	300	Высота 1,0 м

Примечание: посадка деревьев и кустарников учитывается на следующий год после проектирования с соблюдением предельной площади 9,1 П. СТ. 432330.2016

Поз	Обозначение	Наименование	Кол	Примечание
1		ограждение территории, h=18 м металлическое из профильной трубы	124 м.п.	
2		ворота металлические распашные, ширина - 6,0 м.	2 шт.	
		капюшка металлическая распашная, ширина - 1,5 м.	2 шт.	
3		контейнеры для мусора V=75	12 шт.	с раздельным накоплением отходов
4		ограждение и навес для площадки под контейнерами для мусора ЭКО-Бокс Стандарт или аналог Стальная профильная труба 40x25; 15x15, лист стальной 1,5 мм, рейки 10x40 мм.	3 шт	
5		Малые архитектурные формы и оборудование для площадок		Разрабатывается на стадии "Р"

Технико-экономические показатели								
№	Наименование	Ед. изм.	Кол-во	Примечание				
			в ар.уч.					
1	Площадь участка	м²	14648,00	14648				
2	Площадь застройки	м²	2573,63					
	-Жилой дом	м²	1696,53					
	-ФОК	м²	843,0					
	-ТП	м²	32,5	проект. проектируется по отдельному проекту				
	-ГРПШ	м²	1,6					
3	Плотность застройки	%	17,6					
4	Площадь твердых покрытий, в т. ч.	м²	9498,0					
	-Площадь отмостки	м²	78,0					
	-Площадь проездов	м²	6444,0					
	-Площадь тротуаров	м²	2701,0					
	-Площадь тротуаров с возможностью проезда пожарной техники	м²	275,0					
5	Площадь озеленения, в т. ч.	м²	2576,37					
	-Площадь газона	м²	1920,37					
	-Площадь площадок	м²	656					
6	Процент озеленения	%	18					
				22.59-2-ПЗУ				
				Многоэтажный жилой дом со встроенно-пристроенными нежилыми помещениями по адресу: Ленинградская область, Всеволожский муниципальный район, Бугуровское сельское поселение, з/у 47-07-0709006-4479				
Изм.	Кол. уч.	Лист	№ док.	Подп.	Дата			
Разраб.	Усачев							
Проверил	Сизуев							
Жилой дом						Стандия	Лист	Листов
						п	1	
Схема планировочной организации земельного участка						000 "ЛенЭкспертПроект"		
М 1:500								

	Инв. № подл.	Взам. инв. №	Подп. и дата
	Согласовано		