

Выписка из Единого государственного реестра недвижимости об объекте недвижимости

Сведения о характеристиках объекта недвижимости

На основании запроса от 25.11.2022, поступившего на рассмотрение 25.11.2022, сообщаем, что согласно записям Единого государственного реестра недвижимости:

Раздел 1 Лист 1

Земельный участок			
вид объекта недвижимости			
Лист № 1 раздела 1	Всего листов раздела 1: 7	Всего разделов: 8	Всего листов выписки: 44
25.11.2022г. № КУВИ-999/2022-1433125			
Кадастровый номер:	78:34:0004018:2		
Номер кадастрового квартала:	78:34:0004018		
Дата присвоения кадастрового номера:	05.11.1999		
Ранее присвоенный государственный учетный номер:	Кадастровый номер 78:4018:2 05.11.1999 Комитет по земельным ресурсам и землеустройству Санкт-Петербурга		
Местоположение:	г.Санкт-Петербург, набережная Черной речки, дом 1, литера А		
Площадь:	6473 +/- 28		
Кадастровая стоимость, руб.:	65368290.88		
Кадастровые номера расположенных в пределах земельного участка объектов недвижимости:	78:00:0000000:1161, 78:34:0004018:2006		
Кадастровые номера объектов недвижимости, из которых образован объект недвижимости:	данные отсутствуют		
Кадастровые номера образованных объектов недвижимости:	данные отсутствуют		
Категория земель:	Земли населенных пунктов		
Виды разрешенного использования:	для размещения объектов физической культуры и спорта		
Сведения о кадастровом инженере:	данные отсутствуют		
Сведения о лесах, водных объектах и об иных природных объектах, расположенных в пределах земельного участка:	данные отсутствуют		

полное наименование должности		инициалы, фамилия
-------------------------------	--	-------------------

: 218501865469926346387039492202381157477

: 17.05.2022 10.08.2023

Земельный участок			
вид объекта недвижимости			
Лист № 2 раздела 1	Всего листов раздела 1: 7	Всего разделов: 8	Всего листов выписки: 44
25.11.2022г. № КУВИ-999/2022-1433125			
Кадастровый номер:		78:34:0004018:2	
Сведения о том, что земельный участок полностью расположен в границах зоны с особыми условиями использования территории, территории объекта культурного наследия, публичного сервитута:		<p>Земельный участок полностью расположен в границах зоны с реестровым номером 78:00-6.389 от 24.10.2020, ограничение использования земельного участка в пределах зоны: В границах водоохранных зон запрещается: 1) использование сточных вод в целях регулирования плодородия почв; 2) размещение кладбищ, скотомогильников, объектов размещения отходов производства и потребления, химических, взрывчатых, токсичных, отравляющих и ядовитых веществ, пунктов захоронения радиоактивных отходов; 3) осуществление авиационных мер по борьбе с вредными организмами; 4) движение и стоянка транспортных средств (кроме специальных транспортных средств), за исключением их движения по дорогам и стоянки на дорогах и в специально оборудованных местах, имеющих твердое покрытие; 5) строительство и реконструкция автозаправочных станций, складов горюче-смазочных материалов (за исключением случаев, если автозаправочные станции, склады горюче-смазочных материалов размещены на территориях портов, инфраструктуры внутренних водных путей, в том числе баз (сооружений) для стоянки маломерных судов, объектов органов федеральной службы безопасности), станций технического обслуживания, используемых для технического осмотра и ремонта транспортных средств, осуществление мойки транспортных средств; 6) размещение специализированных хранилищ пестицидов и агрохимикатов, применение пестицидов и агрохимикатов; 7) сброс сточных, в том числе дренажных, вод; 8) разведка и добыча общераспространенных полезных ископаемых (за исключением случаев, если разведка и добыча общераспространенных полезных ископаемых осуществляются пользователями недр, осуществляющими разведку и добычу иных видов полезных ископаемых, в границах предоставленных им в соответствии с законодательством Российской Федерации о недрах горных отводов и (или) геологических отводов на основании утвержденного технического проекта в соответствии со статьей 19.1 Закона Российской Федерации от 21 февраля 1992 года N 2395-1 "О недрах")., вид/наименование: Водоохранная зона реки Большая Невка (ИД 1240), тип: Водоохранная зона, дата решения: 28.05.2021, номер решения: 200-р, наименование ОГВ/ОМСУ: Комитет по природопользованию, охране окружающей среды и обеспечению экологической безопасности Земельный участок полностью расположен в границах зоны с реестровым номером 78:00-6.130 от 18.10.2019, ограничение использования земельного участка в пределах зоны: Размер зоны ограничения застройки от передающего радиотехнического объекта: Телевизионная антенная опора (башня) составляет: на высоте от 150.0 м от поверхности земли в азимутах 0-360 град. на расстоянии 0-1383 м от центра башни. Зона ограничения застройки не может иметь статус селитебной территории, а также не может использоваться для размещения площадок для стоянки и остановки всех видов транспорта, предприятий по обслуживанию автомобилей, бензозаправочных станций, складов нефти и нефтепродуктов и т.п. Зона ограничения застройки не может рассматриваться как резервная территория ПРТО и использоваться для расширения промышленной площадки (п.3.19 СанПиН 2.1.8/2.2.4.1383-03).», вид/наименование: Зона ограничения застройки от передающего радиотехнического объекта (телевизионная антенная опора (башня)), высота 150, тип: Зона ограничения от передающего радиотехнического объекта, дата решения: 28.01.2019, номер решения: 78-20-06.000.Т.678, наименование ОГВ/ОМСУ: ФБУЗ "Центр гигиены и эпидемиологии в городе Санкт-Петербург" Земельный участок полностью расположен в границах зоны с реестровым номером 78:00-6.126 от 18.10.2019, ограничение использования земельного участка в пределах зоны: Размер зоны</p>	

полное наименование должности		инициалы, фамилия
-------------------------------	--	-------------------

М.П.
: 218501865469926346387039492202381157477
: 17.05.2022 10.08.2023

Земельный участок			
вид объекта недвижимости			
Лист № 3 раздела 1	Всего листов раздела 1: 7	Всего разделов: 8	Всего листов выписки: 44
25.11.2022г. № КУВИ-999/2022-1433125			
Кадастровый номер:		78:34:0004018:2	

Сведения о том, что земельный участок полностью расположен в границах зоны с особыми условиями использования территории, территории объекта культурного наследия, публичного сервитута:

ограничения застройки от передающего радиотехнического объекта (телевизионная антенная опора (башня)) составляет: на высоте от 280.0 м от поверхности земли в азимутах 0-360 град. на расстоянии 0-1585 м от центра башни. Зона ограничения застройки не может иметь статус селитебной территории, а также не может использоваться для размещения площадок для стоянки и остановки всех видов транспорта, предприятий по обслуживанию автомобилей, бензозаправочных станций, складов нефти и нефтепродуктов и т.п. Зона ограничения застройки не может рассматриваться как резервная территория ПРТО и использоваться для расширения промышленной площадки (п.3.19 СанПиН 2.1.8/2.2.4.1383-03).», вид/наименование: Зона ограничения застройки от передающего радиотехнического объекта (телевизионная антенная опора (башня)), высота 280, тип: Зона ограничения от передающего радиотехнического объекта, дата решения: 28.01.2019, номер решения: 78-20-06.000.Т.678, наименование ОГВ/ОМСУ: ФБУЗ "Центр гигиены и эпидемиологии в городе Санкт-Петербург" Земельный участок полностью расположен в границах зоны с реестровым номером 78:00-6.112 от 18.10.2019, ограничение использования земельного участка в пределах зоны: Размер зоны ограничения застройки от передающего радиотехнического объекта (телевизионная антенная опора (башня)) составляет: на высоте от 180.0 м от поверхности земли в азимутах 0-360 град. на расстоянии 0-1464 м от центра башни. Зона ограничения застройки не может иметь статус селитебной территории, а также не может использоваться для размещения площадок для стоянки и остановки всех видов транспорта, предприятий по обслуживанию автомобилей, бензозаправочных станций, складов нефти и нефтепродуктов и т.п. Зона ограничения застройки не может рассматриваться как резервная территория ПРТО и использоваться для расширения промышленной площадки (п.3.19 СанПиН 2.1.8/2.2.4.1383-03).», вид/наименование: Зона ограничения застройки от передающего радиотехнического объекта (телевизионная антенная опора (башня)), высота 180, тип: Зона ограничения от передающего радиотехнического объекта, дата решения: 28.01.2019, номер решения: 78-20-06.000.Т.678, наименование ОГВ/ОМСУ: ФБУЗ "Центр гигиены и эпидемиологии в городе Санкт-Петербург" Земельный участок полностью расположен в границах зоны с реестровым номером 78:00-6.169 от 18.10.2019, ограничение использования земельного участка в пределах зоны: Размер зоны ограничения застройки от передающего радиотехнического объекта: Телевизионная антенная опора (башня) составляет: на высоте от 300.0 м от поверхности земли в азимутах 0-360 град. на расстоянии 0-1610 м от центра башни. Зона ограничения застройки не может иметь статус селитебной территории, а также не может использоваться для размещения площадок для стоянки и остановки всех видов транспорта, предприятий по обслуживанию автомобилей, бензозаправочных станций, складов нефти и нефтепродуктов и т.п. Зона ограничения застройки не может рассматриваться как резервная территория ПРТО и использоваться для расширения промышленной площадки (п.3.19 СанПиН 2.1.8/2.2.4.1383-03).», вид/наименование: Зона ограничения застройки от передающего радиотехнического объекта (телевизионная антенная опора (башня)), высота 300, тип: Зона ограничения от передающего радиотехнического объекта, дата решения: 28.01.2019, номер решения: 78-20-06.000.Т.678, наименование ОГВ/ОМСУ: ФБУЗ "Центр гигиены и эпидемиологии в городе Санкт-Петербург" Земельный участок полностью расположен в границах зоны с реестровым номером 78:00-6.125 от 18.10.2019, ограничение использования земельного участка в пределах зоны: Размер зоны ограничения застройки от передающего

полное наименование должности		инициалы, фамилия
-------------------------------	--	-------------------

М.П.
: 218501865469926346387039492202381157477
: 17.05.2022 10.08.2023

Земельный участок			
вид объекта недвижимости			
Лист № 4 раздела 1	Всего листов раздела 1: 7	Всего разделов: 8	Всего листов выписки: 44
25.11.2022г. № КУВИ-999/2022-1433125			
Кадастровый номер:		78:34:0004018:2	
Сведения о том, что земельный участок полностью расположен в границах зоны с особыми условиями использования территории, территории объекта культурного наследия, публичного сервитута:		радиотехнического объекта: Телевизионная антенная опора (башня) составляет: на высоте от 255.0 м от поверхности земли в азимутах 0-360 град. на расстоянии 0-1587 м от центра башни. Зона ограничения застройки не может иметь статус селитебной территории, а также не может использоваться для размещения площадок для стоянки и остановки всех видов транспорта, предприятий по обслуживанию автомобилей, бензозаправочных станций, складов нефти и нефтепродуктов и т.п. Зона ограничения застройки не может рассматриваться как резервная территория ПРТО и использоваться для расширения промышленной площадки (п.3.19 СанПиН 2.1.8/2.2.4.1383-03).», вид/наименование: Зона ограничения застройки от передающего радиотехнического объекта (телевизионная антенная опора (башня)), высота 255, тип: Зона ограничения от передающего радиотехнического объекта, дата решения: 28.01.2019, номер решения: 78-20-06.000.Т.678, наименование ОГВ/ОМСУ: ФБУЗ "Центр гигиены и эпидемиологии в городе Санкт-Петербург"	
Сведения о том, что земельный участок расположен в границах особой экономической зоны, территории опережающего социально-экономического развития, зоны территориального развития в Российской Федерации, игровой зоны:		данные отсутствуют	
Сведения о том, что земельный участок расположен в границах особо охраняемой природной территории, охотничьих угодий, лесничеств:		данные отсутствуют	
Сведения о результатах проведения государственного земельного надзора:		данные отсутствуют	
Сведения о расположении земельного участка в границах территории, в отношении которой утвержден проект межевания территории:		данные отсутствуют	
Условный номер земельного участка:		данные отсутствуют	
Сведения о принятии акта и (или) заключении договора, предусматривающих предоставление в соответствии с земельным законодательством исполнительным органом государственным органом власти или органом местного самоуправления, находящегося в государственной или муниципальной собственности земельного участка для строительства наемного дома социального использования или наемного дома коммерческого использования:		данные отсутствуют	
Сведения о том, что земельный участок или земельные участки образованы на основании решения об изъятии земельного участка и (или) расположенного на нем объекта недвижимости для государственных или муниципальных нужд:		данные отсутствуют	

полное наименование должности		инициалы, фамилия
-------------------------------	--	-------------------

М.П.
: 218501865469926346387039492202381157477

: 17.05.2022 10.08.2023

Земельный участок			
вид объекта недвижимости			
Лист № 5 раздела 1	Всего листов раздела 1: 7	Всего разделов: 8	Всего листов выписки: 44
25.11.2022г. № КУВИ-999/2022-1433125			
Кадастровый номер:		78:34:0004018:2	
Сведения о том, что земельный участок образован из земель или земельного участка, государственная собственность на которые не разграничена:		данные отсутствуют	
Сведения о наличии земельного спора о местоположении границ земельных участков:		данные отсутствуют	
Статус записи об объекте недвижимости:		Сведения об объекте недвижимости имеют статус "актуальные, ранее учтенные"	
Особые отметки:		Сведения об ограничениях права на объект недвижимости, обременениях данного объекта, не зарегистрированных в реестре прав, ограничений прав и обременений недвижимого имущества: вид ограничения (обременения): ограничения прав на земельный участок, предусмотренные статьей 56 Земельного кодекса Российской Федерации; срок действия: с 29.10.2019; реквизиты документа-основания: оПИСАНИЕ МЕСТОПОЛОЖЕНИЯ ГРАНИЦ от 11.07.2019 № б/н выдан: Лубянская Т.М.. вид ограничения (обременения): ограничения прав на земельный участок, предусмотренные статьей 56 Земельного кодекса Российской Федерации; срок действия: с 01.11.2019; реквизиты документа-основания: оПИСАНИЕ МЕСТОПОЛОЖЕНИЯ ГРАНИЦ от 11.07.2019 № б/н выдан: Лубянская Т.М.. вид ограничения (обременения): ограничения прав на земельный участок, предусмотренные статьей 56 Земельного кодекса Российской Федерации; срок действия: с 01.11.2019; реквизиты документа-основания: оПИСАНИЕ МЕСТОПОЛОЖЕНИЯ ГРАНИЦ от 11.07.2019 № б/н выдан: Лубянская Т.М.. вид ограничения (обременения): ограничения прав на земельный участок, предусмотренные статьей 56 Земельного кодекса Российской Федерации; срок действия: с 01.11.2019; реквизиты документа-основания: оПИСАНИЕ МЕСТОПОЛОЖЕНИЯ ГРАНИЦ от 11.07.2019 № б/н выдан: Лубянская Т.М.. вид ограничения (обременения): ограничения прав на земельный участок, предусмотренные статьей 56 Земельного кодекса Российской Федерации; срок действия: с 01.11.2019; реквизиты документа-основания: оПИСАНИЕ МЕСТОПОЛОЖЕНИЯ ГРАНИЦ от 11.07.2019 № б/н выдан: Лубянская Т.М.. вид ограничения (обременения): ограничения прав на земельный участок, предусмотренные статьей 56 Земельного кодекса Российской Федерации; срок действия: с 01.11.2019; реквизиты документа-основания: оПИСАНИЕ МЕСТОПОЛОЖЕНИЯ ГРАНИЦ от 11.07.2019 № б/н выдан: Лубянская Т.М.. вид ограничения (обременения): ограничения прав на земельный участок, предусмотренные статьей 56 Земельного кодекса Российской Федерации; срок действия: с 22.10.2019; реквизиты документа-основания: оПИСАНИЕ МЕСТОПОЛОЖЕНИЯ ГРАНИЦ от 11.07.2019 № б/н выдан: Лубянская Т.М.. вид ограничения (обременения): ограничения прав на земельный участок, предусмотренные статьей 56 Земельного кодекса Российской Федерации; срок действия: с 22.10.2019; реквизиты	

полное наименование должности		инициалы, фамилия
-------------------------------	--	-------------------

М.П.
: 218501865469926346387039492202381157477

: 17.05.2022 10.08.2023

Земельный участок			
вид объекта недвижимости			
Лист № 6 раздела 1	Всего листов раздела 1: 7	Всего разделов: 8	Всего листов выписки: 44
25.11.2022г. № КУВИ-999/2022-1433125			
Кадастровый номер:		78:34:0004018:2	
		<p>документа-основания: оПИСАНИЕ МЕСТОПОЛОЖЕНИЯ ГРАНИЦ от 11.07.2019 № б/н выдан: Лубянская Т.М..</p> <p>вид ограничения (обременения): ограничения прав на земельный участок, предусмотренные статьей 56 Земельного кодекса Российской Федерации; срок действия: с 22.10.2019; реквизиты документа-основания: оПИСАНИЕ МЕСТОПОЛОЖЕНИЯ ГРАНИЦ от 11.07.2019 № б/н выдан: Лубянская Т.М..</p> <p>вид ограничения (обременения): ограничения прав на земельный участок, предусмотренные статьей 56 Земельного кодекса Российской Федерации; срок действия: с 23.10.2019; реквизиты документа-основания: оПИСАНИЕ МЕСТОПОЛОЖЕНИЯ ГРАНИЦ от 11.07.2019 № б/н выдан: Лубянская Т.М..</p> <p>вид ограничения (обременения): ограничения прав на земельный участок, предусмотренные статьей 56 Земельного кодекса Российской Федерации; срок действия: с 08.10.2020; реквизиты документа-основания: приказ комитета по природопользованию, охране окружающей среды и обеспечению экологической безопасности Правительства Санкт-Петербурга от 26.02.2019 № 134-р выдан: Председатель Комитета И.А.Григорьев. вид ограничения (обременения): ограничения прав на земельный участок, предусмотренные статьей 56 Земельного кодекса Российской Федерации; срок действия: с 14.10.2020; реквизиты документа-основания: приказ комитета по природопользованию, охране окружающей среды и обеспечению экологической безопасности Правительства Санкт-Петербурга от 26.02.2019 № 134-р выдан: Председатель Комитета И.А.Григорьев. вид ограничения (обременения): ограничения прав на земельный участок, предусмотренные статьей 56 Земельного кодекса Российской Федерации; срок действия: с 27.10.2020; реквизиты документа-основания: распоряжение "О внесении изменений в распоряжение Комитета по природопользованию, охране окружающей среды и обеспечению экологической безопасности " от 28.05.2021 № 200-р выдан: Комитет по природопользованию, охране окружающей среды и обеспечению экологической безопасности . вид ограничения (обременения): ограничения прав на земельный участок, предусмотренные статьей 56 Земельного кодекса Российской Федерации; срок действия: с 30.10.2020; реквизиты документа-основания: распоряжение "О внесении изменений в распоряжение Комитета по природопользованию, охране окружающей среды и обеспечению экологической безопасности " от 28.05.2021 № 200-р выдан: Комитет по природопользованию, охране окружающей среды и обеспечению экологической безопасности . вид ограничения (обременения): ограничения прав на земельный участок, предусмотренные статьей 56 Земельного кодекса Российской Федерации; срок действия: с 08.12.2020; реквизиты документа-основания: экспертное заключение от 28.01.2019 № 78-20-06.000.Т.678 выдан: ФБУЗ "Центр гигиены и эпидемиологии в городе Санкт-Петербург". вид ограничения (обременения): ограничения прав на земельный участок, предусмотренные статьей 56 Земельного кодекса Российской Федерации; срок действия: с 18.12.2020;</p>	
полное наименование должности		инициалы, фамилия	

М.П.
: 218501865469926346387039492202381157477

: 17.05.2022 10.08.2023

Земельный участок			
вид объекта недвижимости			
Лист № 7 раздела 1	Всего листов раздела 1: 7	Всего разделов: 8	Всего листов выписки: 44
25.11.2022г. № КУВИ-999/2022-1433125			
Кадастровый номер:		78:34:0004018:2	
		реквизиты документа-основания: экспертное заключение от 28.01.2019 № 78-20-06.000.Т.678 выдан: ФБУЗ "Центр гигиены и эпидемиологии в городе Санкт-Петербург". вид ограничения (обременения): ограничения прав на земельный участок, предусмотренные статьей 56 Земельного кодекса Российской Федерации; срок действия: с 21.12.2020; реквизиты документа-основания: экспертное заключение от 28.01.2019 № 78-20-06.000.Т.678 выдан: ФБУЗ "Центр гигиены и эпидемиологии в городе Санкт-Петербург". вид ограничения (обременения): ограничения прав на земельный участок, предусмотренные статьей 56 Земельного кодекса Российской Федерации; срок действия: с 28.12.2020; реквизиты документа-основания: экспертное заключение от 28.01.2019 № 78-20-06.000.Т.678 выдан: ФБУЗ "Центр гигиены и эпидемиологии в городе Санкт-Петербург". вид ограничения (обременения): ограничения прав на земельный участок, предусмотренные статьей 56 Земельного кодекса Российской Федерации; срок действия: с 14.01.2021; реквизиты документа-основания: экспертное заключение от 28.01.2019 № 78-20-06.000.Т.678 выдан: ФБУЗ "Центр гигиены и эпидемиологии в городе Санкт-Петербург". вид ограничения (обременения): ограничения прав на земельный участок, предусмотренные статьей 56 Земельного кодекса Российской Федерации; срок действия: с 19.01.2021; реквизиты документа-основания: экспертное заключение от 28.01.2019 № 78-20-06.000.Т.678 выдан: ФБУЗ "Центр гигиены и эпидемиологии в городе Санкт-Петербург". вид ограничения (обременения): ограничения прав на земельный участок, предусмотренные статьей 56 Земельного кодекса Российской Федерации; срок действия: с 25.01.2021; реквизиты документа-основания: экспертное заключение от 28.01.2019 № 78-20-06.000.Т.678 выдан: ФБУЗ "Центр гигиены и эпидемиологии в городе Санкт-Петербург". вид ограничения (обременения): ограничения прав на земельный участок, предусмотренные статьей 56 Земельного кодекса Российской Федерации; срок действия: с 28.05.2021; реквизиты документа-основания: экспертное заключение от 28.01.2019 № 78-20-06.000.Т.678 выдан: ФБУЗ "Центр гигиены и эпидемиологии в городе Санкт-Петербург". вид ограничения (обременения): ограничения прав на земельный участок, предусмотренные статьей 56 Земельного кодекса Российской Федерации; срок действия: с 01.02.2022; реквизиты документа-основания: экспертное заключение от 28.01.2019 № 78-20-06.000.Т.678 выдан: ФБУЗ "Центр гигиены и эпидемиологии в городе Санкт-Петербург".	
Получатель выписки:		Аксенин Ярослав Алексеевич	

полное наименование должности		инициалы, фамилия
-------------------------------	--	-------------------

М.П.
: 218501865469926346387039492202381157477

: 17.05.2022 10.08.2023

Выписка из Единого государственного реестра недвижимости об объекте недвижимости

Сведения о зарегистрированных правах

Земельный участок			
вид объекта недвижимости			
Лист № 1 раздела 2	Всего листов раздела 2: 3	Всего разделов: 8	Всего листов выписки: 44
25.11.2022г. № КУВИ-999/2022-1433125			
Кадастровый номер:		78:34:0004018:2	
1	Правообладатель (правообладатели):	1.1	Владельцы инвестиционных паев Закрытого паевого инвестиционного фонда комбинированного "ДОХОДЬ - Создание под ключ"
2	Вид, номер, дата и время государственной регистрации права:	2.1	Общая долевая собственность 78:34:0004018:2-78/011/2021-14 08.12.2021 11:53:41
3	Сведения об осуществлении государственной регистрации сделки, права без необходимого в силу закона согласия третьего лица, органа:	3.1	данные отсутствуют
4	Ограничение прав и обременение объекта недвижимости:		
	4.1	вид:	Аренда
		дата государственной регистрации:	08.12.2021 11:53:41
		номер государственной регистрации:	78:34:0004018:2-78/011/2021-16
		срок, на который установлено ограничение прав и обременение объекта недвижимости:	Срок действия с 08.12.2021 по 31.12.2025
		лицо, в пользу которого установлено ограничение прав и обременение объекта недвижимости:	Общество с ограниченной ответственностью "Специализированный застройщик "Дом на Черной речке", ИНН: 7802651056
		основание государственной регистрации:	Договор аренды земельного участка с правом выкупа, выдан 26.04.2018, номер государственной регистрации: 78:34:0004018:2-78/038/2018-1 Дополнительное соглашение к договору аренды земельного участка с правом выкупа от 26 апреля 2018 года, № б/н, выдан 09.01.2020 Акт приема-передачи недвижимого имущества, выдан 02.12.2021 Дополнительное соглашение №2 к Договору аренды земельного участка с правом выкупа от 26.04.2018, выдан 30.11.2021 Дополнительное соглашение к Договору аренды земельного участка с правом выкупа от 26.04.2018, № 3, выдан 10.06.2022
		сведения об осуществлении государственной регистрации сделки, права, ограничения права без необходимого в силу закона согласия третьего лица, органа:	данные отсутствуют
полное наименование должности		инициалы, фамилия	

М.П.
: 218501865469926346387039492202381157477

: 17.05.2022 10.08.2023

Земельный участок			
вид объекта недвижимости			
Лист № 2 раздела 2	Всего листов раздела 2: 3	Всего разделов: 8	Всего листов выписки: 44
25.11.2022г. № КУВИ-999/2022-1433125			
Кадастровый номер:		78:34:0004018:2	
		сведения об управляющем залогом и о договоре управления залогом, если такой договор заключен для управления ипотекой:	данные отсутствуют
4.2		вид:	Доверительное управление
		дата государственной регистрации:	08.12.2021 11:53:41
		номер государственной регистрации:	78:34:0004018:2-78/011/2021-15
		срок, на который установлено ограничение прав и обременение объекта недвижимости:	Срок действия с 08.12.2021 по 28.02.2036
		лицо, в пользу которого установлено ограничение прав и обременение объекта недвижимости:	Общество с ограниченной ответственностью "Управляющая компания "ДОХОДЬ", ИНН: 7826685368
		основание государственной регистрации:	Правила доверительного управления ЗПИФ К "ДОХОДЬ-Создание под ключ", № 4717-СД, выдан 26.11.2021
		сведения об осуществлении государственной регистрации сделки, права, ограничения права без необходимого в силу закона согласия третьего лица, органа:	данные отсутствуют
		сведения об управляющем залогом и о договоре управления залогом, если такой договор заключен для управления ипотекой:	данные отсутствуют
5	Договоры участия в долевом строительстве:		не зарегистрировано
6	Заявленные в судебном порядке права требования:		данные отсутствуют
7	Сведения о возражении в отношении зарегистрированного права:		данные отсутствуют
8	Сведения о наличии решения об изъятии объекта недвижимости для государственных и муниципальных нужд:		данные отсутствуют
9	Сведения о невозможности государственной регистрации без личного участия правообладателя или его законного представителя:		данные отсутствуют
10	Правопритязания и сведения о наличии поступивших, но не рассмотренных заявлений о проведении государственной регистрации права (перехода, прекращения права), ограничения права или обременения объекта недвижимости, сделки в отношении объекта недвижимости:		отсутствуют

полное наименование должности		инициалы, фамилия
-------------------------------	--	-------------------

М.П.
: 218501865469926346387039492202381157477

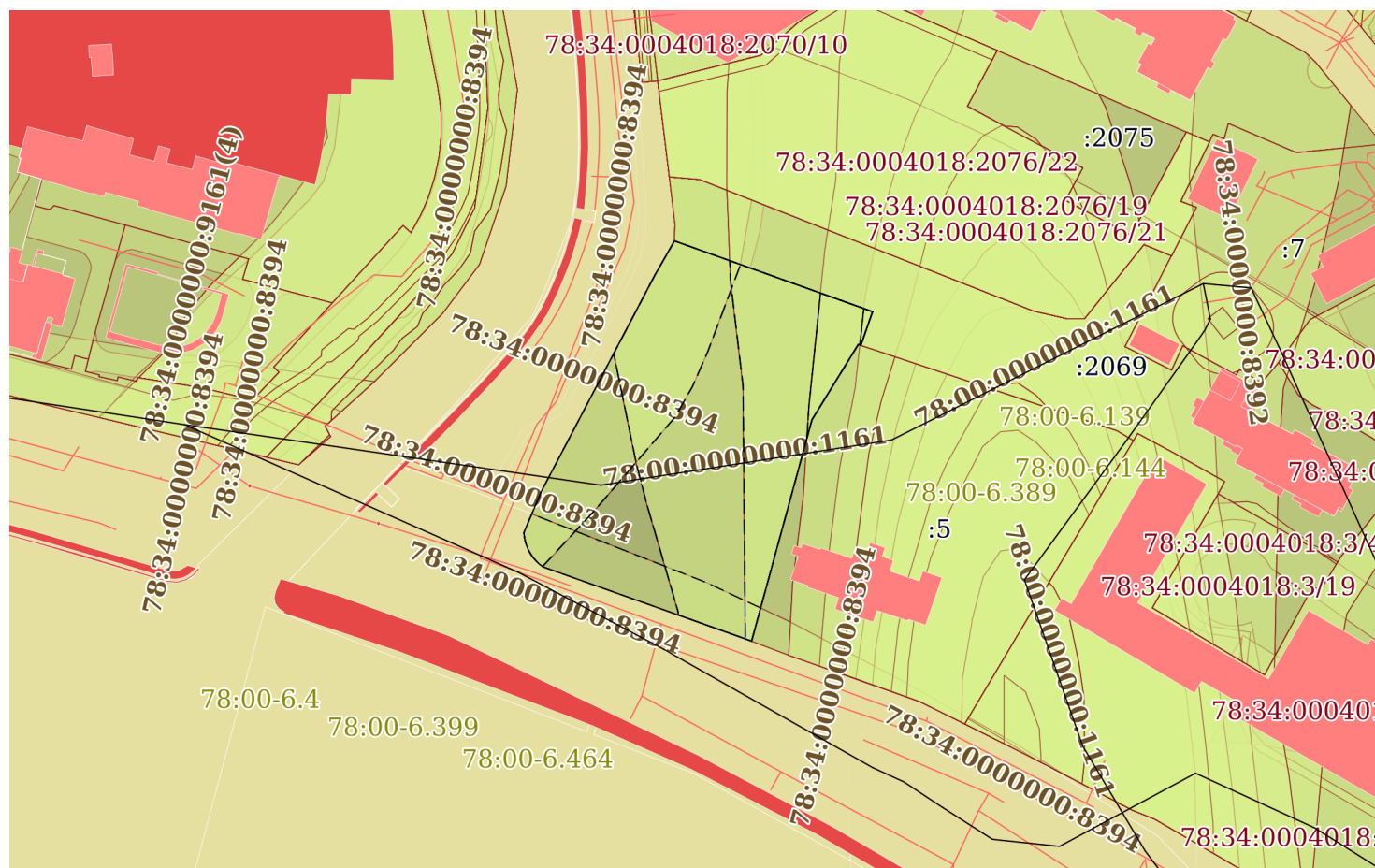
: 17.05.2022 10.08.2023

Земельный участок			
вид объекта недвижимости			
Лист № 3 раздела 2	Всего листов раздела 2: 3	Всего разделов: 8	Всего листов выписки: 44
25.11.2022г. № КУВИ-999/2022-1433125			
Кадастровый номер:		78:34:0004018:2	
11	Сведения о невозможности государственной регистрации перехода, прекращения, ограничения права на земельный участок из земель сельскохозяйственного назначения:	данные отсутствуют	

полное наименование должности		инициалы, фамилия
-------------------------------	--	-------------------

М.П.
: 218501865469926346387039492202381157477

: 17.05.2022 10.08.2023

План (чертеж, схема) земельного участка

Условные обозначения

инициалы, фамилия

М.П.
: 218501865469926346387039492202381157477
: 17.05.2022 10.08.2023

Выписка из Единого государственного реестра недвижимости об объекте недвижимости

Описание местоположения земельного участка

Земельный участок			
вид объекта недвижимости			
Лист № 1 раздела 3.1	Всего листов раздела 3.1: 1	Всего разделов: 8	Всего листов выписки: 44
25.11.2022г. № КУВИ-999/2022-1433125			
Кадастровый номер:		78:34:0004018:2	

Описание местоположения границ земельного участка							
№ п/п	Номер точки		Дирекционный угол	Горизонтальное проложение, м	Описание закрепления на местности	Кадастровые номера смежных участков	Сведения об адресах правообладателей смежных земельных участков
	начальн ая	конечн ая					
1	2	3	4	5	6	7	8
1	1.1.1	1.1.2	199°10.9`	10.2	данные отсутствуют	78:34:0004018:2069	адрес отсутствует
2	1.1.2	1.1.3	291°31.4`	0.76	данные отсутствуют	78:34:0004018:5	адрес отсутствует
3	1.1.3	1.1.4	211°37.8`	25.38	данные отсутствуют	78:34:0004018:5	адрес отсутствует
4	1.1.4	1.1.5	195°15.5`	65.74	данные отсутствуют	78:34:0004018:5	адрес отсутствует
5	1.1.5	1.1.6	289°34.5`	63.43	данные отсутствуют	данные отсутствуют	данные отсутствуют
6	1.1.6	1.1.7	306°52.2`	1.3	данные отсутствуют	данные отсутствуют	данные отсутствуют
7	1.1.7	1.1.8	313°26.1`	1.29	данные отсутствуют	данные отсутствуют	данные отсутствуют
8	1.1.8	1.1.9	318°43.9`	1.3	данные отсутствуют	данные отсутствуют	данные отсутствуют
9	1.1.9	1.1.10	325°20.0`	1.3	данные отсутствуют	данные отсутствуют	данные отсутствуют
10	1.1.10	1.1.11	330°51.5`	1.29	данные отсутствуют	данные отсутствуют	данные отсутствуют
11	1.1.11	1.1.12	336°58.5`	1.3	данные отсутствуют	данные отсутствуют	данные отсутствуют
12	1.1.12	1.1.13	342°32.5`	1.3	данные отсутствуют	данные отсутствуют	данные отсутствуют
13	1.1.13	1.1.14	348°25.8`	1.3	данные отсутствуют	данные отсутствуют	данные отсутствуют
14	1.1.14	1.1.15	354°43.6`	1.31	данные отсутствуют	данные отсутствуют	данные отсутствуют
15	1.1.15	1.1.16	22°58.6`	12.86	данные отсутствуют	данные отсутствуют	данные отсутствуют
16	1.1.16	1.1.17	27°42.2`	69.99	данные отсутствуют	данные отсутствуют	данные отсутствуют
17	1.1.17	1.1.18	29°52.7`	11.22	данные отсутствуют	данные отсутствуют	данные отсутствуют
18	1.1.18	1.1.1	109°38.9`	60.28	данные отсутствуют	78:34:0004018:2069	адрес отсутствует

полное наименование должности		инициалы, фамилия
-------------------------------	--	-------------------

М.П.
: 218501865469926346387039492202381157477

: 17.05.2022 10.08.2023

Выписка из Единого государственного реестра недвижимости об объекте недвижимости

Описание местоположения земельного участка

Земельный участок			
вид объекта недвижимости			
Лист № 1 раздела 3.2	Всего листов раздела 3.2: 1	Всего разделов: 8	Всего листов выписки: 44
25.11.2022г. № КУВИ-999/2022-1433125			
Кадастровый номер:		78:34:0004018:2	

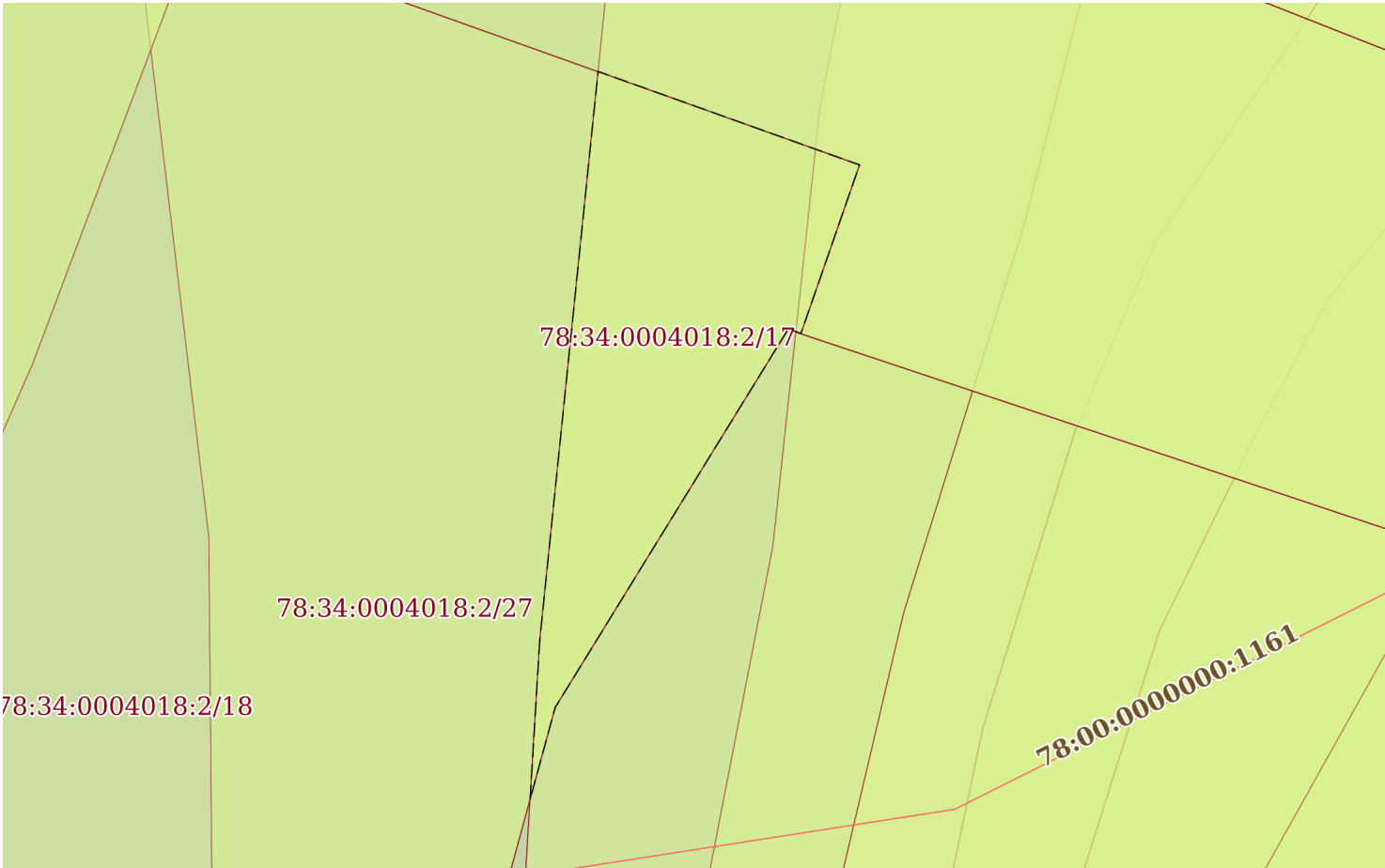
Сведения о характерных точках границы земельного участка				
Система координат 78.1				
Номер точки	Координаты, м		Описание закрепления на местности	Средняя квадратичная погрешность определения координат характерных точек границ земельного участка, м
	X	Y		
1	2	3	4	5
1	99375.7	113945.2	-	-
2	99366.07	113941.85	-	-
3	99366.35	113941.14	-	-
4	99344.74	113927.83	-	-
5	99281.32	113910.53	-	-
6	99302.57	113850.77	-	-
7	99303.35	113849.73	-	-
8	99304.24	113848.79	-	-
9	99305.22	113847.93	-	-
10	99306.29	113847.19	-	-
11	99307.42	113846.56	-	-
12	99308.62	113846.05	-	-
13	99309.86	113845.66	-	-
14	99311.13	113845.4	-	-
15	99312.43	113845.28	-	-
16	99324.27	113850.3	-	-
17	99386.24	113882.84	-	-
18	99395.97	113888.43	-	-
19	99375.7	113945.2	-	-

полное наименование должности		инициалы, фамилия
-------------------------------	--	-------------------

М.П.
: 218501865469926346387039492202381157477

: 17.05.2022 10.08.2023

Выписка из Единого государственного реестра недвижимости об объекте недвижимости
Сведения о частях земельного участка

Земельный участок			
вид объекта недвижимости			
Лист № 1 раздела 4	Всего листов раздела 4: 11	Всего разделов: 8	Всего листов выписки: 44
25.11.2022г. № КУВИ-999/2022-1433125			
Кадастровый номер:		78:34:0004018:2	
План (чертеж, схема) части земельного участка		Учетный номер части: 78:34:0004018:2/17	
			
Масштаб 1:400	Условные обозначения:		
полное наименование должности	<div>М.П.</div> <div>: 218501865469926346387039492202381157477</div> <div>: 17.05.2022 10.08.2023</div>		инициалы, фамилия

Земельный участок
вид объекта недвижимости

Лист № 3 раздела 4

Всего листов раздела 4: 11

Всего разделов: 8

Всего листов выписки: 44

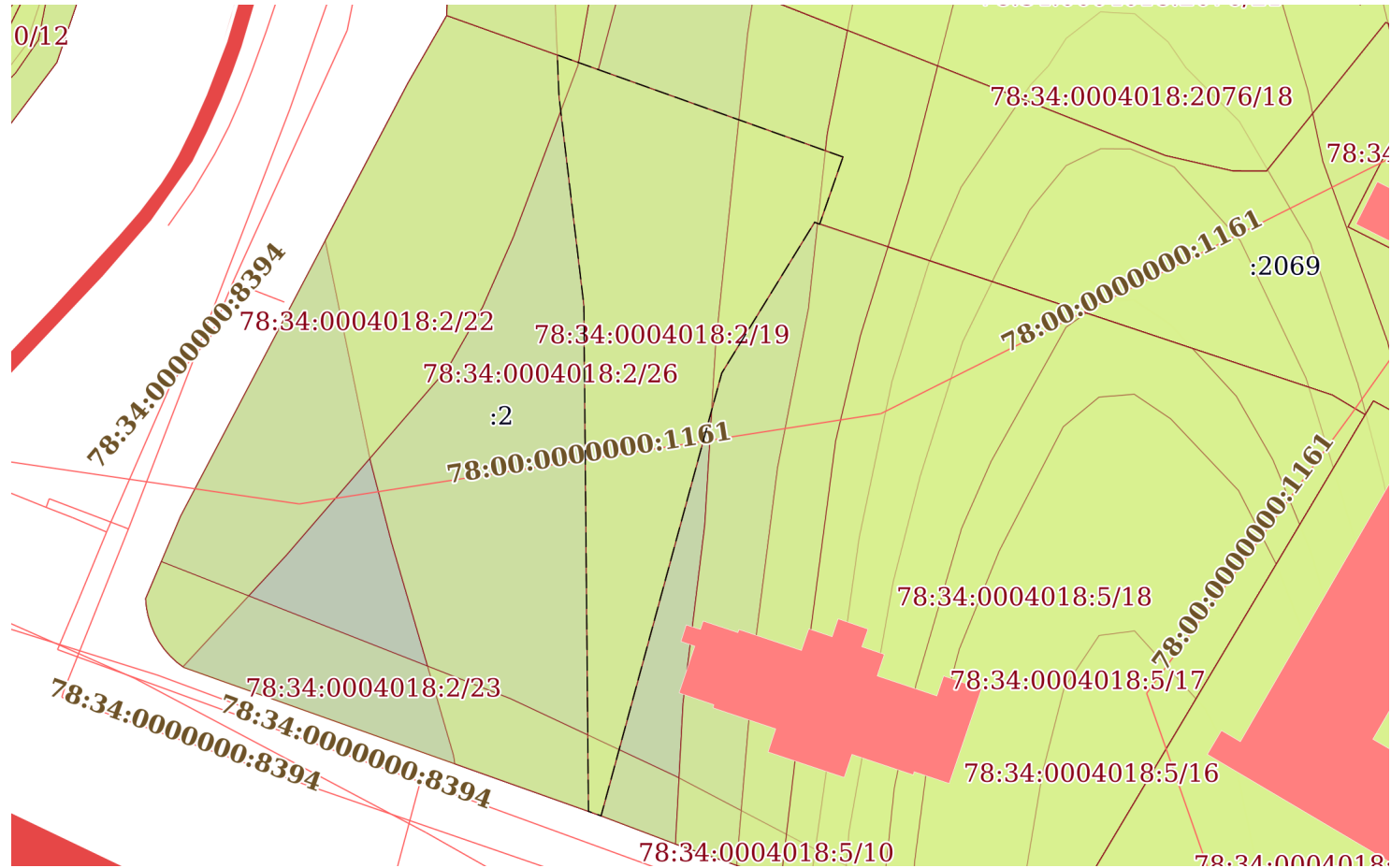
25.11.2022г. № КУВИ-999/2022-1433125

Кадастровый номер:

78:34:0004018:2

План (чертеж, схема) части земельного участка

Учетный номер части: 78:34:0004018:2/19



Масштаб 1:1000

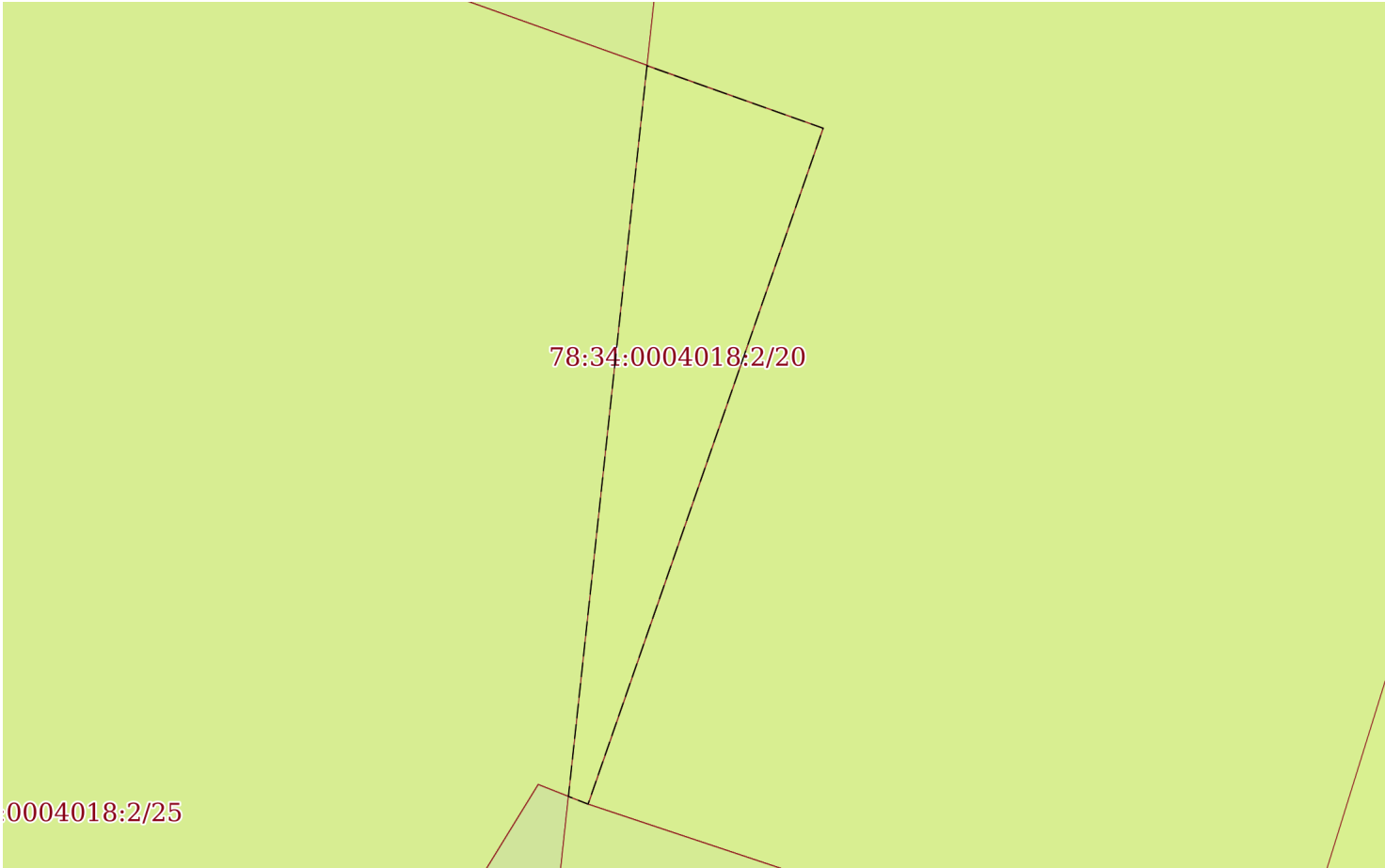
Условные обозначения:

полное наименование должности

инициалы, фамилия

: 218501865469926346387039492202381157477

: 17.05.2022 10.08.2023

Земельный участок			
вид объекта недвижимости			
Лист № 4 раздела 4	Всего листов раздела 4: 11	Всего разделов: 8	Всего листов выписки: 44
25.11.2022г. № КУВИ-999/2022-1433125			
Кадастровый номер:		78:34:0004018:2	
План (чертеж, схема) части земельного участка		Учетный номер части: 78:34:0004018:2/20	
			
Масштаб 1:100		Условные обозначения:	

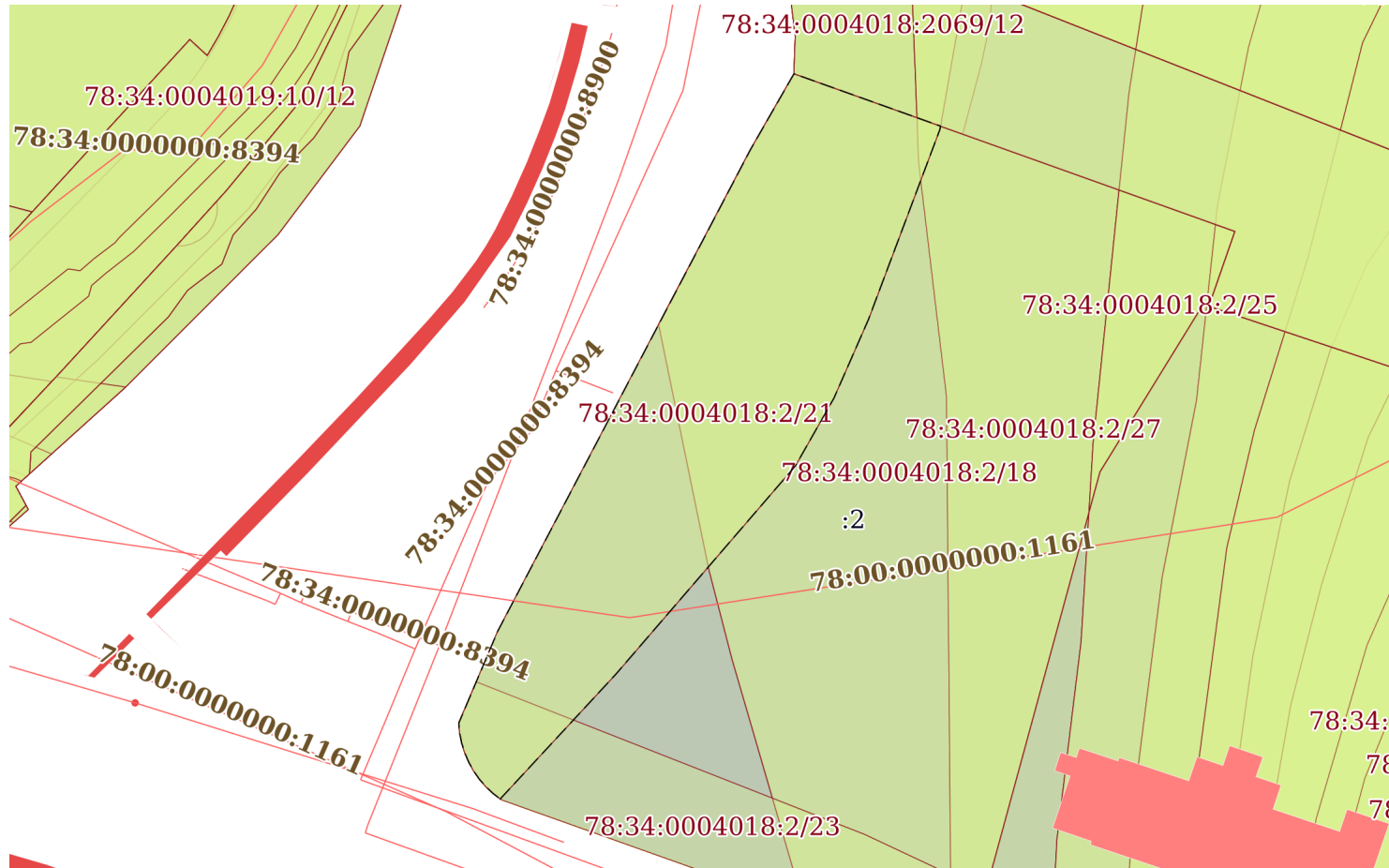
полное наименование должности		инициалы, фамилия
-------------------------------	--	-------------------

М.П.
: 218501865469926346387039492202381157477
: 17.05.2022 10.08.2023

Земельный участок			
вид объекта недвижимости			
Лист № 5 раздела 4	Всего листов раздела 4: 11	Всего разделов: 8	Всего листов выписки: 44
25.11.2022г. № КУВИ-999/2022-1433125			
Кадастровый номер:		78:34:0004018:2	

План (чертеж, схема) части земельного участка

Учетный номер части: 78:34:0004018:2/21



Масштаб 1:900

Условные обозначения:

полное наименование должности		инициалы, фамилия
-------------------------------	--	-------------------

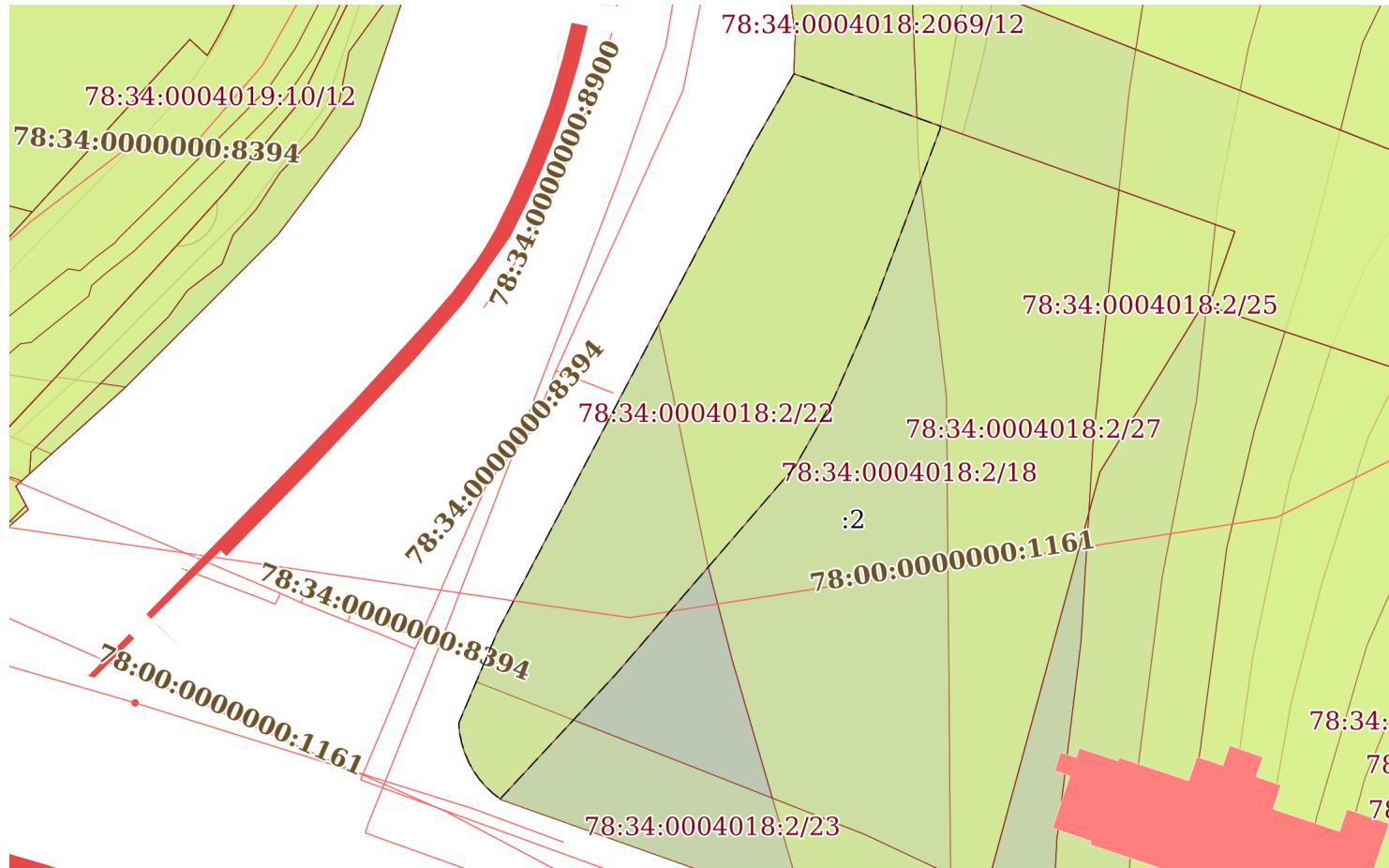
М.П.
: 218501865469926346387039492202381157477

: 17.05.2022 10.08.2023

Земельный участок			
вид объекта недвижимости			
Лист № 6 раздела 4	Всего листов раздела 4: 11	Всего разделов: 8	Всего листов выписки: 44
25.11.2022г. № КУВИ-999/2022-1433125			
Кадастровый номер:		78:34:0004018:2	

План (чертеж, схема) части земельного участка

Учетный номер части: 78:34:0004018:2/22



Масштаб 1:900

Условные обозначения:

полное наименование должности		инициалы, фамилия
-------------------------------	--	-------------------

М.П.
: 218501865469926346387039492202381157477

: 17.05.2022 10.08.2023

Земельный участок
вид объекта недвижимости

Лист № 7 раздела 4

Всего листов раздела 4: 11

Всего разделов: 8

Всего листов выписки: 44

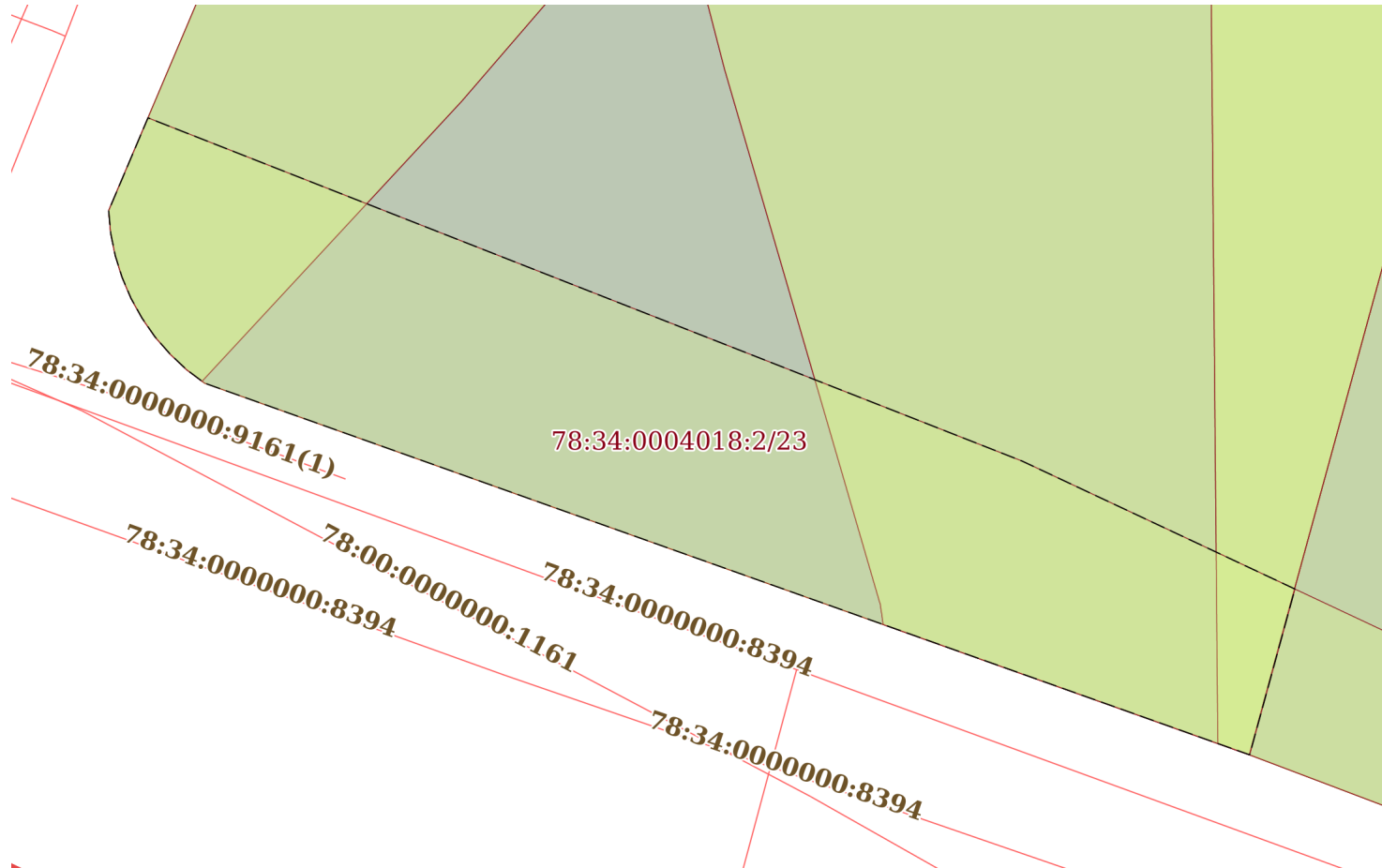
25.11.2022г. № КУВИ-999/2022-1433125

Кадастровый номер:

78:34:0004018:2

План (чертеж, схема) части земельного участка

Учетный номер части: 78:34:0004018:2/23



Масштаб 1:400

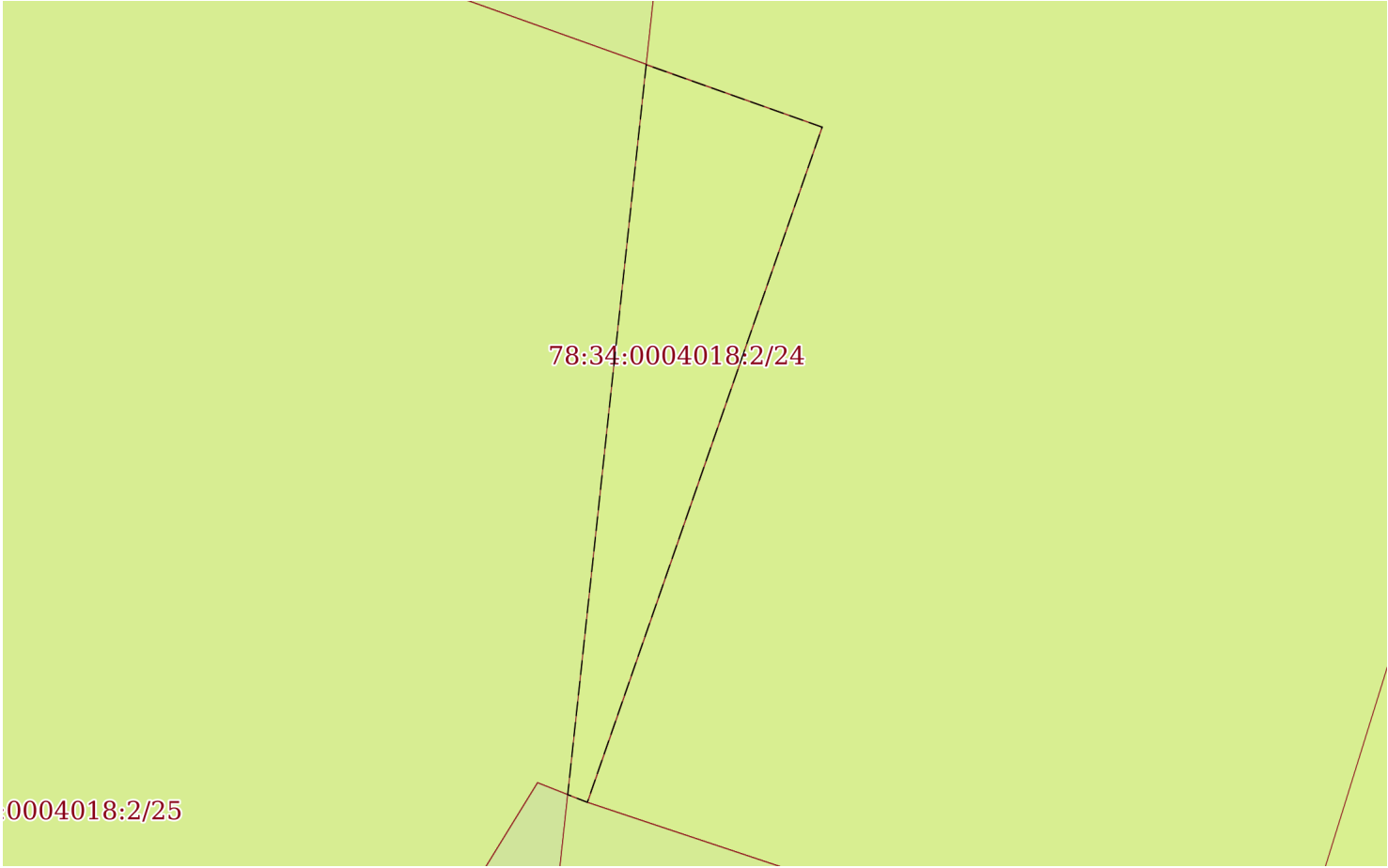
Условные обозначения:

полное наименование должности

инициалы, фамилия

М.П.
: 218501865469926346387039492202381157477

: 17.05.2022 10.08.2023

Земельный участок			
вид объекта недвижимости			
Лист № 8 раздела 4	Всего листов раздела 4: 11	Всего разделов: 8	Всего листов выписки: 44
25.11.2022г. № КУВИ-999/2022-1433125			
Кадастровый номер:		78:34:0004018:2	
План (чертеж, схема) части земельного участка		Учетный номер части: 78:34:0004018:2/24	
			
Масштаб 1:100		Условные обозначения:	

полное наименование должности	инициалы, фамилия
-------------------------------	-------------------

М.П.
: 218501865469926346387039492202381157477
: 17.05.2022 10.08.2023

Земельный участок
вид объекта недвижимости

Лист № 9 раздела 4

Всего листов раздела 4: 11

Всего разделов: 8

Всего листов выписки: 44

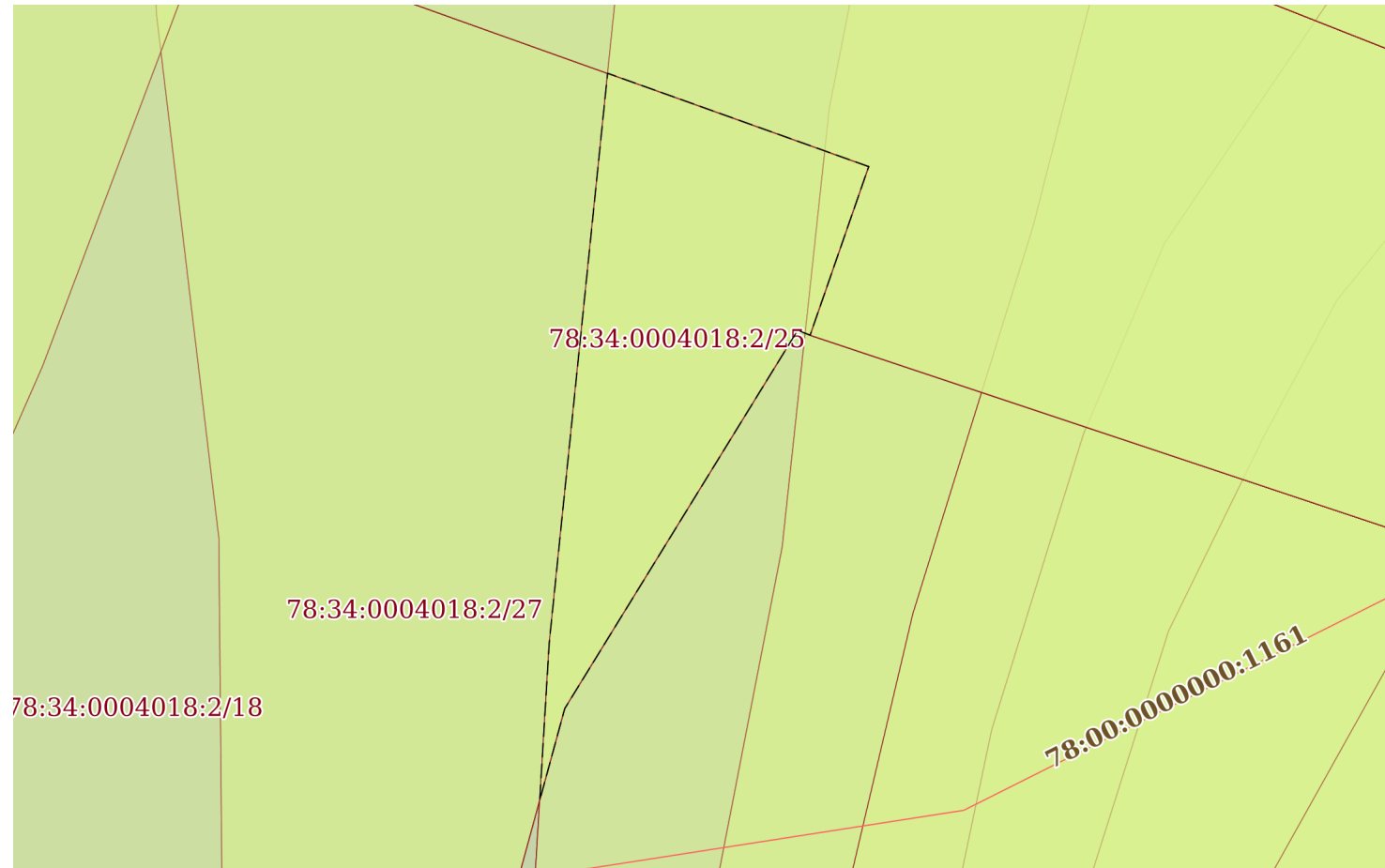
25.11.2022г. № КУВИ-999/2022-1433125

Кадастровый номер:

78:34:0004018:2

План (чертеж, схема) части земельного участка

Учетный номер части: 78:34:0004018:2/25



Масштаб 1:400

Условные обозначения:

полное наименование должности

инициалы, фамилия

: 218501865469926346387039492202381157477

: 17.05.2022 10.08.2023

Земельный участок
вид объекта недвижимости

Лист № 10 раздела 4

Всего листов раздела 4: 11

Всего разделов: 8

Всего листов выписки: 44

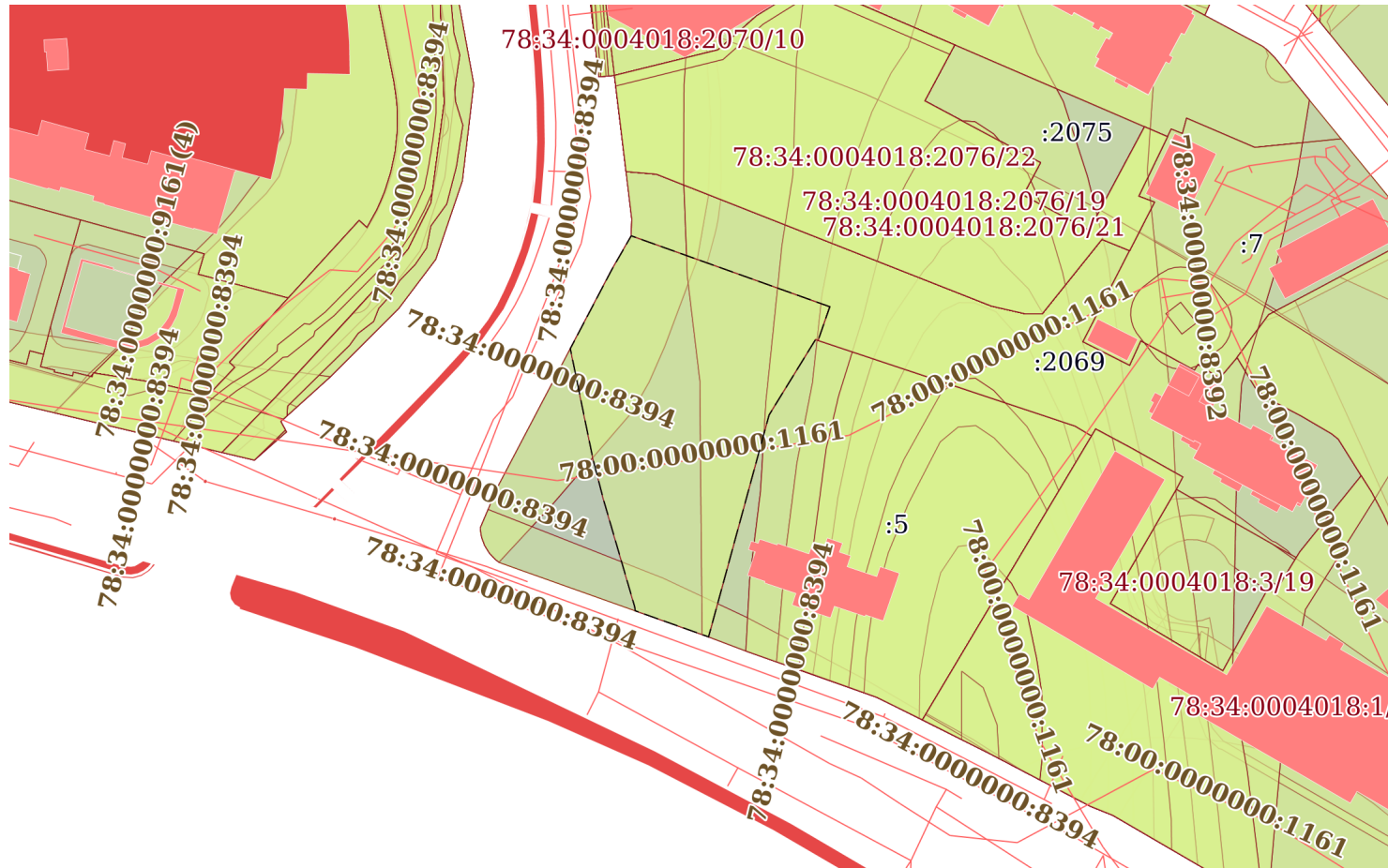
25.11.2022г. № КУВИ-999/2022-1433125

Кадастровый номер:

78:34:0004018:2

План (чертеж, схема) части земельного участка

Учетный номер части: 78:34:0004018:2/26



Масштаб 1:2000

Условные обозначения:

полное наименование должности

инициалы, фамилия

М.П.
: 218501865469926346387039492202381157477

: 17.05.2022 10.08.2023

Земельный участок
вид объекта недвижимости

Лист № 11 раздела 4

Всего листов раздела 4: 11

Всего разделов: 8

Всего листов выписки: 44

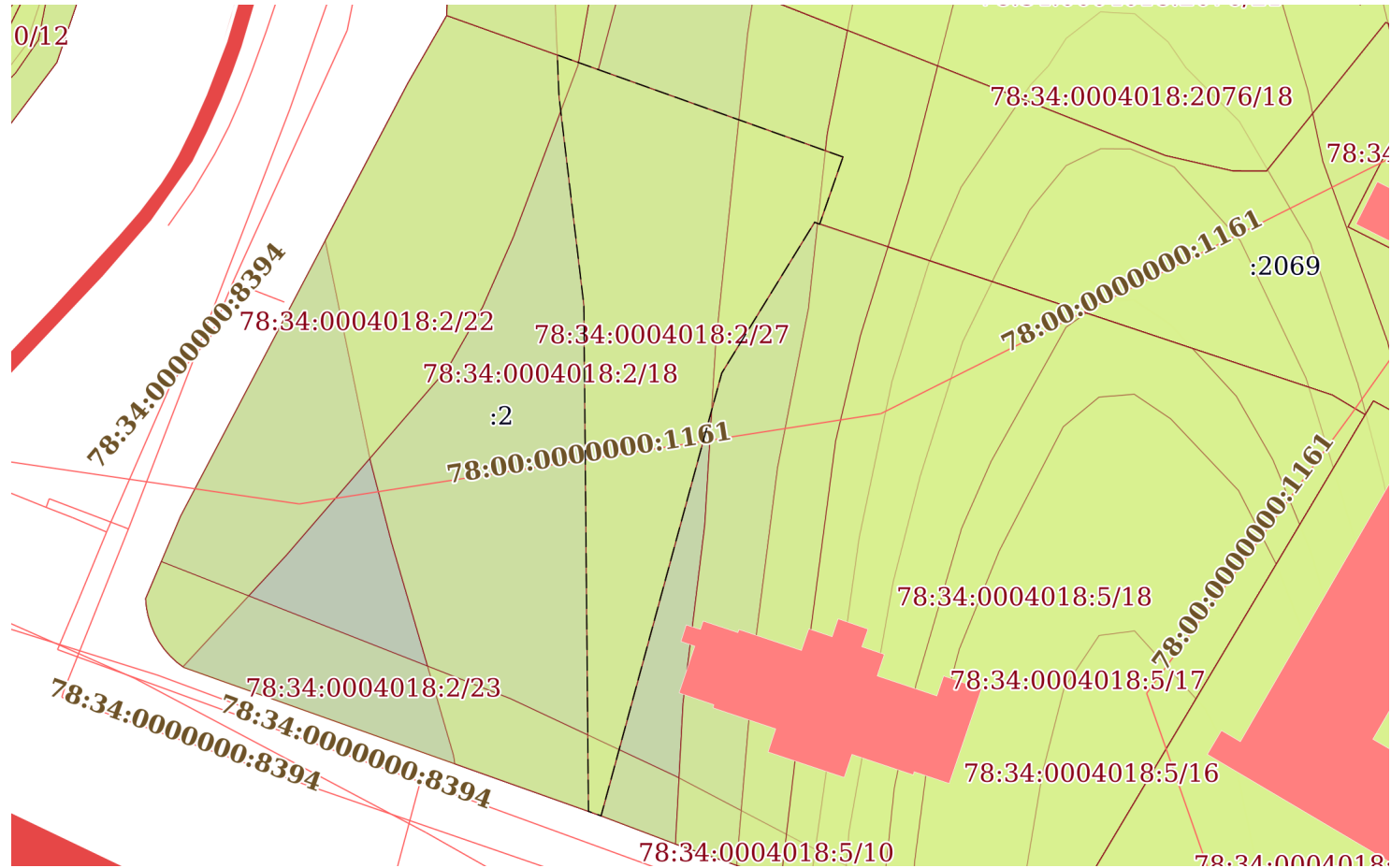
25.11.2022г. № КУВИ-999/2022-1433125

Кадастровый номер:

78:34:0004018:2

План (чертеж, схема) части земельного участка

Учетный номер части: 78:34:0004018:2/27



Масштаб 1:1000

Условные обозначения:

полное наименование должности

инициалы, фамилия

М.П.
: 218501865469926346387039492202381157477

: 17.05.2022 10.08.2023

Выписка из Единого государственного реестра недвижимости об объекте недвижимости
Сведения о частях земельного участка

Земельный участок			
вид объекта недвижимости			

Лист № 1 раздела 4.1	Всего листов раздела 4.1: 9	Всего разделов: 8	Всего листов выписки: 44
----------------------	-----------------------------	-------------------	--------------------------

25.11.2022г. № КУВИ-999/2022-1433125

Кадастровый номер: 78:34:0004018:2

Учетный номер части	Площадь, м2	Содержание ограничения в использовании или ограничения права на объект недвижимости или обременения объекта недвижимости
1	2	3
78:34:0004018:2/17	325	вид ограничения (обременения): ограничения прав на земельный участок, предусмотренные статьей 56 Земельного кодекса Российской Федерации; Срок действия: с 2019-10-22; реквизиты документа-основания: оПИСАНИЕ МЕСТОПОЛОЖЕНИЯ ГРАНИЦ от 11.07.2019 № б/н выдан: Лубянская Т.М.; Содержание ограничения (обременения): Размер зоны ограничения застройки от передающего радиотехнического объекта (телевизионная антенная опора (башня)) составляет: на высоте от 80.0 м от поверхности земли в азимутах 349-16 град. на расстоянии 210-753 м от центра башни, в азимутах 31-56 град. на расстоянии 227-391 м от центра башни, в азимутах 76-100 град. на расстоянии 240-600 м от центра башни, в азимутах 130-139 град. на расстоянии 260-371 м от центра башни, в азимутах 165-194 град. на расстоянии 212-639 м от центра башни, в азимутах 220-229 град. на расстоянии 286-349 м от центра башни, в азимутах 256-284 град. на расстоянии 213-640 м от центра башни, в азимутах 310-321 град. на расстоянии 243-387 м от центра башни. Зона ограничения застройки не может иметь статус селитебной территории, а также не может использоваться для размещения площадок для стоянки и остановки всех видов транспорта, предприятий по обслуживанию автомобилей, бензозаправочных станций, складов нефти и нефтепродуктов и т.п. Зона ограничения застройки не может рассматриваться как резервная территория ПРТО и использоваться для расширения промышленной площадки (п.3.19 СанПиН 2.1.8/2.2.4.1383-03).».; Реестровый номер границы: 78.00.2.115
78:34:0004018:2/18	4898	вид ограничения (обременения): ограничения прав на земельный участок, предусмотренные статьей 56 Земельного кодекса Российской Федерации; Срок действия: с 2019-10-22; реквизиты документа-основания: оПИСАНИЕ МЕСТОПОЛОЖЕНИЯ ГРАНИЦ от 11.07.2019 № б/н выдан: Лубянская Т.М.; Содержание ограничения (обременения): Размер зоны ограничения застройки от передающего радиотехнического объекта (телевизионная антенная опора (башня)) составляет: на высоте от 120.0 м от поверхности земли в азимутах 349-60 град. на расстоянии 125-1252 м от центра башни, в азимутах 60-100 град. на расстоянии 125-1082 м от центра башни, в азимутах 100-146 град. на расстоянии 124-435 м от центра башни, в азимутах 146-190 град. на расстоянии 122-1142 м от центра башни, в азимутах 190-260 град. на расстоянии 124-425 м от центра башни, в азимутах 260-295 град. на расстоянии 131-1116 м от центра башни, в азимутах 304-330 град. на расстоянии 143-1115 м от центра башни, в азимутах 330-349 град. на расстоянии 147-400 м от центра башни,. Зона ограничения застройки не может иметь статус селитебной территории, а также не может использоваться для размещения площадок для стоянки и остановки всех видов транспорта, предприятий по обслуживанию автомобилей, бензозаправочных станций, складов нефти и нефтепродуктов и т.п. Зона ограничения застройки не может рассматриваться как резервная территория ПРТО и использоваться для расширения промышленной площадки (п.3.19 СанПиН 2.1.8/2.2.4.1383-03).».; Реестровый номер границы: 78.00.2.117
78:34:0004018:2/19	1901	вид ограничения (обременения): ограничения прав на земельный участок, предусмотренные статьей 56 Земельного кодекса Российской Федерации; Срок действия: с 2019-10-22; реквизиты документа-основания: оПИСАНИЕ МЕСТОПОЛОЖЕНИЯ ГРАНИЦ от 11.07.2019 № б/н выдан: Лубянская Т.М.; Содержание ограничения (обременения): Размер зоны ограничения застройки от передающего радиотехнического объекта: Телевизионная антенная опора (башня) составляет: на высоте от 100.0 м от

полное наименование должности		инициалы, фамилия
-------------------------------	--	-------------------

М.П.
: 218501865469928340387039492202381157477
: 17.05.2022 10.08.2023

Земельный участок			
вид объекта недвижимости			
Лист № 2 раздела 4.1	Всего листов раздела 4.1: 9	Всего разделов: 8	Всего листов выписки: 44
25.11.2022г. № КУВИ-999/2022-1433125			
Кадастровый номер:		78:34:0004018:2	
		поверхности земли в азимутах 336-10 град. на расстоянии 161-1050 м от центра башни, азимутах 10-85 град. на расстоянии 161-410 м от центра башни, азимутах 85-110 град. на расстоянии 168-790 м от центра башни, в азимутах 125-142 град. на расстоянии 198-406 м от центра башни, в азимутах 160-215 град. на расстоянии 168-923 м от центра башни., в азимутах 216-237 град. на расстоянии 208-393 м от центра башни, в азимутах 247-290 град. на расстоянии 167-868 м от центра башни, в азимутах 306-321 град. на расстоянии 188-425 м от центра башни . Зона ограничения застройки не может иметь статус селитебной территории, а также не может использоваться для размещения площадок для стоянки и остановки всех видов транспорта, предприятий по обслуживанию автомобилей, бензозаправочных станций, складов нефти и нефтепродуктов и т.п. Зона ограничения застройки не может рассматриваться как резервная территория ПРТО и использоваться для расширения промышленной площадки (п.3.19 СанПиН 2.1.8/2.2.4.1383-03).»; Реестровый номер границы: 78.00.2.116	
78:34:0004018:2/20	15	вид ограничения (обременения): ограничения прав на земельный участок, предусмотренные статьей 56 Земельного кодекса Российской Федерации; Срок действия: с 2019-10-23; реквизиты документа-основания: ОПИСАНИЕ МЕСТОПОЛОЖЕНИЯ ГРАНИЦ от 11.07.2019 № б/н выдан: Лубянская Т.М.; Содержание ограничения (обременения): Размер зоны ограничения застройки от передающего радиотехнического объекта: Телевизионная антенная опора (башня) составляет: на высоте от 68.0 м от поверхности земли в азимутах 351-12 град. на расстоянии 241-664 м от центра башни, азимутах 39-51 град. на расстоянии 267-371 м от центра башни, азимутах 81-96 град. на расстоянии 261-557 м от центра башни, в азимутах 169-190 град. на расстоянии 246-578 м от центра башни, в азимутах 260-280 град. на расстоянии 247-571 м от центра башни., в азимутах 313-317 град. на расстоянии 300-343 м от центра башни . Зона ограничения застройки не может иметь статус селитебной территории, а также не может использоваться для размещения площадок для стоянки и остановки всех видов транспорта, предприятий по обслуживанию автомобилей, бензозаправочных станций, складов нефти и нефтепродуктов и т.п. Зона ограничения застройки не может рассматриваться как резервная территория ПРТО и использоваться для расширения промышленной площадки (п.3.19 СанПиН 2.1.8/2.2.4.1383-03).»; Реестровый номер границы: 78.00.2.123	
78:34:0004018:2/21	1991	вид ограничения (обременения): ограничения прав на земельный участок, предусмотренные статьей 56 Земельного кодекса Российской Федерации; Срок действия: с 2020-10-08; реквизиты документа-основания: приказ комитета по природопользованию, охране окружающей среды и обеспечению экологической безопасности Правительства Санкт-Петербурга от 26.02.2019 № 134-р выдан: Председатель Комитета И.А.Григорьев; Содержание ограничения (обременения): В границах прибрежных защитных полос запрещается: 1) использование сточных вод в целях регулирования плодородия почв; 2) размещение кладбищ, скотомогильников, объектов размещения отходов производства и потребления, химических, взрывчатых, токсичных, отравляющих и ядовитых веществ, пунктов захоронения радиоактивных отходов; 3) осуществление авиационных мер по борьбе с вредными организмами; 4) движение и стоянка транспортных средств (кроме специальных транспортных средств), за исключением их движения по дорогам и стоянки на дорогах и в специально оборудованных местах, имеющих твердое покрытие; 5) строительство и реконструкция автозаправочных станций, складов горюче-смазочных материалов (за исключением случаев, если автозаправочные станции, склады горюче-смазочных материалов размещены на территориях портов, инфраструктуры внутренних водных путей, в том числе баз (сооружений) для стоянки маломерных судов, объектов органов федеральной службы безопасности), станций технического обслуживания, используемых для технического осмотра и ремонта транспортных средств, осуществление мойки транспортных средств; 6) размещение специализированных хранилищ пестицидов и агрохимикатов, применение пестицидов и агрохимикатов; 7) сброс сточных, в том числе дренажных, вод; 8) разведка и добыча общераспространенных полезных ископаемых (за исключением случаев, если разведка и добыча общераспространенных полезных ископаемых осуществляются пользователями недр, осуществляющими разведку и добычу иных видов полезных ископаемых, в границах предоставленных им в соответствии с законодательством Российской Федерации о недрах горных	
полное наименование должности		инициалы, фамилия	

М.П.
: 218501865469926346387039492202381157477

: 17.05.2022 10.08.2023

Земельный участок			
вид объекта недвижимости			
Лист № 3 раздела 4.1	Всего листов раздела 4.1: 9	Всего разделов: 8	Всего листов выписки: 44
25.11.2022г. № КУВИ-999/2022-1433125			
Кадастровый номер:		78:34:0004018:2	

		отводов и (или) геологических отводов на основании утвержденного технического проекта в соответствии со статьей 19.1 Закона Российской Федерации от 21 февраля 1992 года N 2395-I "О недрах"); 9) распашка земель; 10) размещение отвалов размываемых грунтов; 11) выпас сельскохозяйственных животных и организация для них летних лагерей, ванн.; Реестровый номер границы: 78:38-6.585; Вид объекта реестра границ: Зона с особыми условиями использования территории; Вид зоны по документу: Прибрежная защитная полоса реки Черная речка (ИД 1257); Тип зоны: Прибрежная защитная полоса; Номер: 1; Индекс: -
78:34:0004018:2/22	1991	вид ограничения (обременения): ограничения прав на земельный участок, предусмотренные статьей 56 Земельного кодекса Российской Федерации; Срок действия: с 2020-10-14; реквизиты документа-основания: приказ комитета по природопользованию, охране окружающей среды и обеспечению экологической безопасности Правительства Санкт-Петербурга от 26.02.2019 № 134-р выдан: Председатель Комитета И.А.Григорьев; Содержание ограничения (обременения): В границах водоохранных зон запрещается: 1) использование сточных вод в целях регулирования плодородия почв; 2) размещение кладбищ, скотомогильников, объектов размещения отходов производства и потребления, химических, взрывчатых, токсичных, отравляющих и ядовитых веществ, пунктов захоронения радиоактивных отходов; 3) осуществление авиационных мер по борьбе с вредными организмами; 4) движение и стоянка транспортных средств (кроме специальных транспортных средств), за исключением их движения по дорогам и стоянки на дорогах и в специально оборудованных местах, имеющих твердое покрытие; 5) строительство и реконструкция автозаправочных станций, складов горюче-смазочных материалов (за исключением случаев, если автозаправочные станции, склады горюче-смазочных материалов размещены на территориях портов, инфраструктуры внутренних водных путей, в том числе баз (сооружений) для стоянки маломерных судов, объектов органов федеральной службы безопасности), станций технического обслуживания, используемых для технического осмотра и ремонта транспортных средств, осуществление мойки транспортных средств; 6) размещение специализированных хранилищ пестицидов и агрохимикатов, применение пестицидов и агрохимикатов; 7) сброс сточных, в том числе дренажных, вод; 8) разведка и добыча общераспространенных полезных ископаемых (за исключением случаев, если разведка и добыча общераспространенных полезных ископаемых осуществляются пользователями недр, осуществляющими разведку и добычу иных видов полезных ископаемых, в границах предоставленных им в соответствии с законодательством Российской Федерации о недрах горных отводов и (или) геологических отводов на основании утвержденного технического проекта в соответствии со статьей 19.1 Закона Российской Федерации от 21 февраля 1992 года N 2395-I "О недрах"); Реестровый номер границы: 78:38-6.587; Вид объекта реестра границ: Зона с особыми условиями использования территории; Вид зоны по документу: Водоохранная зона реки Черная речка (ИД 1257); Тип зоны: Водоохранная зона; Номер: 1; Индекс: -
78:34:0004018:2/23	830	вид ограничения (обременения): ограничения прав на земельный участок, предусмотренные статьей 56 Земельного кодекса Российской Федерации; Срок действия: с 2020-10-27; реквизиты документа-основания: распоряжение "О внесении изменений в распоряжение Комитета по природопользованию, охране окружающей среды и обеспечению экологической безопасности " от 28.05.2021 № 200-р выдан: Комитет по природопользованию, охране окружающей среды и обеспечению экологической безопасности ; Содержание ограничения (обременения): В границах прибрежных защитных полос запрещается: 1) использование сточных вод в целях регулирования плодородия почв; 2) размещение кладбищ, скотомогильников, объектов размещения отходов производства и потребления, химических, взрывчатых, токсичных, отравляющих и ядовитых веществ, пунктов захоронения радиоактивных отходов; 3) осуществление авиационных мер по борьбе с вредными организмами; 4) движение и стоянка транспортных средств (кроме специальных транспортных средств), за исключением их движения по дорогам и стоянки на дорогах и в специально оборудованных местах, имеющих твердое покрытие; 5) строительство и реконструкция автозаправочных станций, складов горюче-смазочных материалов (за исключением случаев, если

полное наименование должности		инициалы, фамилия
-------------------------------	--	-------------------

М.П.
: 218501865469928340387039492202381157477
: 17.05.2022 10.08.2023

Земельный участок			
вид объекта недвижимости			
Лист № 4 раздела 4.1	Всего листов раздела 4.1: 9	Всего разделов: 8	Всего листов выписки: 44
25.11.2022г. № КУВИ-999/2022-1433125			
Кадастровый номер:		78:34:0004018:2	

		автозаправочные станции, склады горюче-смазочных материалов размещены на территориях портов, инфраструктуры внутренних водных путей, в том числе баз (сооружений) для стоянки маломерных судов, объектов органов федеральной службы безопасности), станций технического обслуживания, используемых для технического осмотра и ремонта транспортных средств, осуществление мойки транспортных средств; 6) размещение специализированных хранилищ пестицидов и агрохимикатов, применение пестицидов и агрохимикатов; 7) сброс сточных, в том числе дренажных, вод; 8) разведка и добыча общераспространенных полезных ископаемых (за исключением случаев, если разведка и добыча общераспространенных полезных ископаемых осуществляются пользователями недр, осуществляющими разведку и добычу иных видов полезных ископаемых, в границах предоставленных им в соответствии с законодательством Российской Федерации о недрах горных отводов и (или) геологических отводов на основании утвержденного технического проекта в соответствии со статьей 19.1 Закона Российской Федерации от 21 февраля 1992 года N 2395-I "О недрах"); 9) распашка земель; 10) размещение отвалов размываемых грунтов; 11) выпас сельскохозяйственных животных и организация для них летних лагерей, ванн.; Реестровый номер границы: 78:00-6.390; Вид объекта реестра границ: Зона с особыми условиями использования территории; Вид зоны по документу: Прибрежная защитная полоса реки Большая Невка (ИД 1240); Тип зоны: Прибрежная защитная полоса
78:34:0004018:2/24		вид ограничения (обременения): ограничения прав на земельный участок, предусмотренные статьей 56 Земельного кодекса Российской Федерации; Срок действия: с 2020-12-21; реквизиты документа-основания: экспертное заключение от 28.01.2019 № 78-20-06.000.Т.678 выдан: ФБУЗ "Центр гигиены и эпидемиологии в городе Санкт-Петербург"; Содержание ограничения (обременения): Размер зоны ограничения застройки от передающего радиотехнического объекта: Телевизионная антенная опора (башня) составляет: на высоте от 68.0 м от поверхности земли в азимутах 351-12 град. на расстоянии 241-664 м от центра башни, азимутах 39-51 град. на расстоянии 267-371 м от центра башни, азимутах 81-96 град. на расстоянии 261-557 м от центра башни, в азимутах 169-190 град. на расстоянии 246-578 м от центра башни, в азимутах 260-280 град. на расстоянии 247-571 м от центра башни., в азимутах 313-317 град. на расстоянии 300-343 м от центра башни . Зона ограничения застройки не может иметь статус селитебной территории, а также не может использоваться для размещения площадок для стоянки и остановки всех видов транспорта, предприятий по обслуживанию автомобилей, бензозаправочных станций, складов нефти и нефтепродуктов и т.п. Зона ограничения застройки не может рассматриваться как резервная территория ПРТО и использоваться для расширения промышленной площадки (п.3.19 СанПиН 2.1.8/2.2.4.1383-03).»; Реестровый номер границы: 78:00-6.141; Вид объекта реестра границ: Зона с особыми условиями использования территории; Вид зоны по документу: Зона ограничения застройки от передающего радиотехнического объекта (телевизионная антенная опора (башня)), высота 68; Тип зоны: Зона ограничения от передающего радиотехнического объекта
78:34:0004018:2/25		вид ограничения (обременения): ограничения прав на земельный участок, предусмотренные статьей 56 Земельного кодекса Российской Федерации; Срок действия: с 2020-12-28; реквизиты документа-основания: экспертное заключение от 28.01.2019 № 78-20-06.000.Т.678 выдан: ФБУЗ "Центр гигиены и эпидемиологии в городе Санкт-Петербург"; Содержание ограничения (обременения): Размер зоны ограничения застройки от передающего радиотехнического объекта (телевизионная антенная опора (башня)) составляет: на высоте от 80.0 м от поверхности земли в азимутах 349-16 град. на расстоянии 210-753 м от центра башни, в азимутах 31-56 град. на расстоянии 227-391 м от центра башни, в азимутах 76-100 град. на расстоянии 240-600 м от центра башни, в азимутах 130-139 град. на расстоянии 260-371 м от центра башни, в азимутах 165-194 град. на расстоянии 212-639 м от центра башни, в азимутах 220-229 град. на расстоянии 286-349 м от центра башни, в азимутах 256-284 град. на расстоянии 213-640 м от центра башни, в азимутах 310-321 град. на расстоянии 243-387 м от центра башни. Зона ограничения застройки не может иметь статус селитебной территории, а также не может использоваться для размещения площадок для стоянки и остановки всех видов транспорта, предприятий по обслуживанию автомобилей,

полное наименование должности		инициалы, фамилия
-------------------------------	--	-------------------

М.П.
: 218501865469926346387039492202381157477

: 17.05.2022 10.08.2023

Земельный участок			
вид объекта недвижимости			
Лист № 5 раздела 4.1	Всего листов раздела 4.1: 9	Всего разделов: 8	Всего листов выписки: 44
25.11.2022г. № КУВИ-999/2022-1433125			
Кадастровый номер:		78:34:0004018:2	
		бензозаправочных станций, складов нефти и нефтепродуктов и т.п. Зона ограничения застройки не может рассматриваться как резервная территория ПРТО и использоваться для расширения промышленной площадки (п.3.19 СанПиН 2.1.8/2.2.4.1383-03).»; Реестровый номер границы: 78:00-6.144; Вид объекта реестра границ: Зона с особыми условиями использования территории; Вид зоны по документу: Зона ограничения застройки от передающего радиотехнического объекта (телевизионная антенная опора (башня)), высота 80; Тип зоны: Зона ограничения от передающего радиотехнического объекта	
78:34:0004018:2/26		вид ограничения (обременения): ограничения прав на земельный участок, предусмотренные статьей 56 Земельного кодекса Российской Федерации; Срок действия: с 2021-01-14; реквизиты документа-основания: экспертное заключение от 28.01.2019 № 78-20-06.000.Т.678 выдан: ФБУЗ "Центр гигиены и эпидемиологии в городе Санкт-Петербург"; Содержание ограничения (обременения): Размер зоны ограничения застройки от передающего радиотехнического объекта (телевизионная антенная опора (башня)) составляет: на высоте от 120.0 м от поверхности земли в азимутах 349-60 град. на расстоянии 125-1252 м от центра башни, в азимутах 60-100 град. на расстоянии 125-1082 м от центра башни, в азимутах 100-146 град. на расстоянии 124-435 м от центра башни, в азимутах 146-190 град. на расстоянии 122-1142 м от центра башни, в азимутах 190-260 град. на расстоянии 124-425 м от центра башни, в азимутах 260-295 град. на расстоянии 131-1116 м от центра башни, в азимутах 304-330 град. на расстоянии 143-1115 м от центра башни, в азимутах 330-349 град. на расстоянии 147-400 м от центра башни,. Зона ограничения застройки не может иметь статус селитебной территории, а также не может использоваться для размещения площадок для стоянки и остановки всех видов транспорта, предприятий по обслуживанию автомобилей, бензозаправочных станций, складов нефти и нефтепродуктов и т.п. Зона ограничения застройки не может рассматриваться как резервная территория ПРТО и использоваться для расширения промышленной площадки (п.3.19 СанПиН 2.1.8/2.2.4.1383-03).»; Реестровый номер границы: 78:00-6.139; Вид объекта реестра границ: Зона с особыми условиями использования территории; Вид зоны по документу: Зона ограничения застройки от передающего радиотехнического объекта (телевизионная антенная опора (башня)), высота 120; Тип зоны: Зона ограничения от передающего радиотехнического объекта	
78:34:0004018:2/27	1901	вид ограничения (обременения): ограничения прав на земельный участок, предусмотренные статьей 56 Земельного кодекса Российской Федерации; Срок действия: с 2022-02-01; реквизиты документа-основания: экспертное заключение от 28.01.2019 № 78-20-06.000.Т.678 выдан: ФБУЗ "Центр гигиены и эпидемиологии в городе Санкт-Петербург"; Содержание ограничения (обременения): Размер зоны ограничения застройки от передающего радиотехнического объекта: Телевизионная антенная опора (башня) составляет: на высоте от 100.0 м от поверхности земли в азимутах 336-10 град. на расстоянии 161-1050 м от центра башни, азимутах 10-85 град. на расстоянии 161-410 м от центра башни, азимутах 85-110 град. на расстоянии 168-790 м от центра башни, в азимутах 125-142 град. на расстоянии 198-406 м от центра башни, в азимутах 160-215 град. на расстоянии 168-923 м от центра башни., в азимутах 216-237 град. на расстоянии 208-393 м от центра башни, в азимутах 247-290 град. на расстоянии 167-868 м от центра башни, в азимутах 306-321 град. на расстоянии 188-425 м от центра башни . Зона ограничения застройки не может иметь статус селитебной территории, а также не может использоваться для размещения площадок для стоянки и остановки всех видов транспорта, предприятий по обслуживанию автомобилей, бензозаправочных станций, складов нефти и нефтепродуктов и т.п. Зона ограничения застройки не может рассматриваться как резервная территория ПРТО и использоваться для расширения промышленной площадки (п.3.19 СанПиН 2.1.8/2.2.4.1383-03).»; Реестровый номер границы: 78:00-6.87; Вид объекта реестра границ: Зона с особыми условиями использования территории; Вид зоны по документу: Зона ограничения застройки от передающего радиотехнического объекта (телевизионная антенная опора (башня)), высота 100; Тип зоны: Зона ограничения от передающего радиотехнического объекта	
	Весь	вид ограничения (обременения): ограничения прав на земельный участок, предусмотренные статьей 56 Земельного кодекса Российской Федерации; Срок действия: с 2019-10-29; реквизиты документа-основания: ОПИСАНИЕ МЕСТОПОЛОЖЕНИЯ ГРАНИЦ от	
полное наименование должности		инициалы, фамилия	

М.П.
: 218501865469926340387039492202381157477

: 17.05.2022 10.08.2023

Земельный участок			
вид объекта недвижимости			
Лист № 6 раздела 4.1	Всего листов раздела 4.1: 9	Всего разделов: 8	Всего листов выписки: 44
25.11.2022г. № КУВИ-999/2022-1433125			
Кадастровый номер:		78:34:0004018:2	
		11.07.2019 № б/н выдан: Лубянская Т.М.; Содержание ограничения (обременения): Размер зоны ограничения застройки от передающего радиотехнического объекта (телевизионная антенная опора (башня)) составляет: на высоте от 180.0 м от поверхности земли в азимутах 0-360 град. на расстоянии 0-1464 м от центра башни. Зона ограничения застройки не может иметь статус селитебной территории, а также не может использоваться для размещения площадок для стоянки и остановки всех видов транспорта, предприятий по обслуживанию автомобилей, бензозаправочных станций, складов нефти и нефтепродуктов и т.п. Зона ограничения застройки не может рассматриваться как резервная территория ПРТО и использоваться для расширения промышленной площадки (п.3.19 СанПиН 2.1.8/2.2.4.1383-03).»; Реестровый номер границы: 78.00.2.119	
	Весь	вид ограничения (обременения): ограничения прав на земельный участок, предусмотренные статьей 56 Земельного кодекса Российской Федерации; Срок действия: с 2019-11-01; реквизиты документа-основания: ОПИСАНИЕ МЕСТОПОЛОЖЕНИЯ ГРАНИЦ от 11.07.2019 № б/н выдан: Лубянская Т.М.; Содержание ограничения (обременения): Размер зоны ограничения застройки от передающего радиотехнического объекта (телевизионная антенная опора (башня)) составляет: на высоте от 280.0 м от поверхности земли в азимутах 0-360 град. на расстоянии 0-1585 м от центра башни. Зона ограничения застройки не может иметь статус селитебной территории, а также не может использоваться для размещения площадок для стоянки и остановки всех видов транспорта, предприятий по обслуживанию автомобилей, бензозаправочных станций, складов нефти и нефтепродуктов и т.п. Зона ограничения застройки не может рассматриваться как резервная территория ПРТО и использоваться для расширения промышленной площадки (п.3.19 СанПиН 2.1.8/2.2.4.1383-03).»; Реестровый номер границы: 78.00.2.121	
	Весь	вид ограничения (обременения): ограничения прав на земельный участок, предусмотренные статьей 56 Земельного кодекса Российской Федерации; Срок действия: с 2019-11-01; реквизиты документа-основания: ОПИСАНИЕ МЕСТОПОЛОЖЕНИЯ ГРАНИЦ от 11.07.2019 № б/н выдан: Лубянская Т.М.; Содержание ограничения (обременения): Размер зоны ограничения застройки от передающего радиотехнического объекта: Телевизионная антенная опора (башня) составляет: на высоте от 255.0 м от поверхности земли в азимутах 0-360 град. на расстоянии 0-1587 м от центра башни. Зона ограничения застройки не может иметь статус селитебной территории, а также не может использоваться для размещения площадок для стоянки и остановки всех видов транспорта, предприятий по обслуживанию автомобилей, бензозаправочных станций, складов нефти и нефтепродуктов и т.п. Зона ограничения застройки не может рассматриваться как резервная территория ПРТО и использоваться для расширения промышленной площадки (п.3.19 СанПиН 2.1.8/2.2.4.1383-03).»; Реестровый номер границы: 78.00.2.120	
	Весь	вид ограничения (обременения): ограничения прав на земельный участок, предусмотренные статьей 56 Земельного кодекса Российской Федерации; Срок действия: с 2019-11-01; реквизиты документа-основания: ОПИСАНИЕ МЕСТОПОЛОЖЕНИЯ ГРАНИЦ от 11.07.2019 № б/н выдан: Лубянская Т.М.; Содержание ограничения (обременения): Размер зоны ограничения застройки от передающего радиотехнического объекта: Телевизионная антенная опора (башня) составляет: на высоте от 150.0 м от поверхности земли в азимутах 0-360 град. на расстоянии 0-1383 м от центра башни. Зона ограничения застройки не может иметь статус селитебной территории, а также не может использоваться для размещения площадок для стоянки и остановки всех видов транспорта, предприятий по обслуживанию автомобилей, бензозаправочных станций, складов нефти и нефтепродуктов и т.п. Зона ограничения застройки не может рассматриваться как резервная территория ПРТО и использоваться для расширения промышленной площадки (п.3.19 СанПиН 2.1.8/2.2.4.1383-03).»; Реестровый номер границы: 78.00.2.118	
	Весь	вид ограничения (обременения): ограничения прав на земельный участок, предусмотренные статьей 56 Земельного кодекса	
полное наименование должности			инициалы, фамилия

М.П.
: 218501865469926346387039492202381157477

: 17.05.2022 10.08.2023

Земельный участок			
вид объекта недвижимости			
Лист № 7 раздела 4.1	Всего листов раздела 4.1: 9	Всего разделов: 8	Всего листов выписки: 44
25.11.2022г. № КУВИ-999/2022-1433125			
Кадастровый номер:		78:34:0004018:2	

		Российской Федерации; Срок действия: с 2019-11-01; реквизиты документа-основания: оПИСАНИЕ МЕСТОПОЛОЖЕНИЯ ГРАНИЦ от 11.07.2019 № б/н выдан: Лубянская Т.М.; Содержание ограничения (обременения): Размер зоны ограничения застройки от передающего радиотехнического объекта: Телевизионная антенная опора (башня) составляет: на высоте от 300.0 м от поверхности земли в азимутах 0-360 град. на расстоянии 0-1610 м от центра башни. Зона ограничения застройки не может иметь статус селитебной территории, а также не может использоваться для размещения площадок для стоянки и остановки всех видов транспорта, предприятий по обслуживанию автомобилей, бензозаправочных станций, складов нефти и нефтепродуктов и т.п. Зона ограничения застройки не может рассматриваться как резервная территория ПРТО и использоваться для расширения промышленной площадки (п.3.19 СанПиН 2.1.8/2.2.4.1383-03).»; Реестровый номер границы: 78.00.2.122
Весь		вид ограничения (обременения): ограничения прав на земельный участок, предусмотренные статьей 56 Земельного кодекса Российской Федерации; Срок действия: с 2020-10-30; реквизиты документа-основания: распоряжение "О внесении изменений в распоряжение Комитета по природопользованию, охране окружающей среды и обеспечению экологической безопасности " от 28.05.2021 № 200-р выдан: Комитет по природопользованию, охране окружающей среды и обеспечению экологической безопасности ; Содержание ограничения (обременения): В границах водоохранных зон запрещается: 1) использование сточных вод в целях регулирования плодородия почв; 2) размещение кладбищ, скотомогильников, объектов размещения отходов производства и потребления, химических, взрывчатых, токсичных, отравляющих и ядовитых веществ, пунктов захоронения радиоактивных отходов; 3) осуществление авиационных мер по борьбе с вредными организмами; 4) движение и стоянка транспортных средств (кроме специальных транспортных средств), за исключением их движения по дорогам и стоянки на дорогах и в специально оборудованных местах, имеющих твердое покрытие; 5) строительство и реконструкция автозаправочных станций, складов горюче-смазочных материалов (за исключением случаев, если автозаправочные станции, склады горюче-смазочных материалов размещены на территориях портов, инфраструктуры внутренних водных путей, в том числе баз (сооружений) для стоянки маломерных судов, объектов органов федеральной службы безопасности), станций технического обслуживания, используемых для технического осмотра и ремонта транспортных средств, осуществление мойки транспортных средств; 6) размещение специализированных хранилищ пестицидов и агрохимикатов, применение пестицидов и агрохимикатов; 7) сброс сточных, в том числе дренажных, вод; 8) разведка и добыча общераспространенных полезных ископаемых (за исключением случаев, если разведка и добыча общераспространенных полезных ископаемых осуществляются пользователями недр, осуществляющими разведку и добычу иных видов полезных ископаемых, в границах предоставленных им в соответствии с законодательством Российской Федерации о недрах горных отводов и (или) геологических отводов на основании утвержденного технического проекта в соответствии со статьей 19.1 Закона Российской Федерации от 21 февраля 1992 года N 2395-1 "О недрах").; Реестровый номер границы: 78:00-6.389; Вид объекта реестра границ: Зона с особыми условиями использования территории; Вид зоны по документу: Водоохранная зона реки Большая Невка (ИД 1240); Тип зоны: Водоохранная зона
Весь		вид ограничения (обременения): ограничения прав на земельный участок, предусмотренные статьей 56 Земельного кодекса Российской Федерации; Срок действия: с 2020-12-08; реквизиты документа-основания: экспертное заключение от 28.01.2019 № 78-20-06.000.Т.678 выдан: ФБУЗ "Центр гигиены и эпидемиологии в городе Санкт-Петербург"; Содержание ограничения (обременения): Размер зоны ограничения застройки от передающего радиотехнического объекта: Телевизионная антенная опора (башня) составляет: на высоте от 150.0 м от поверхности земли в азимутах 0-360 град. на расстоянии 0-1383 м от центра башни. Зона ограничения застройки не может иметь статус селитебной территории, а также не может использоваться для размещения площадок для стоянки и остановки всех видов транспорта, предприятий по обслуживанию автомобилей,

полное наименование должности		инициалы, фамилия
-------------------------------	--	-------------------

М.П.
: 218501865469926340387039492202381157477

: 17.05.2022 10.08.2023

Земельный участок			
вид объекта недвижимости			
Лист № 8 раздела 4.1	Всего листов раздела 4.1: 9	Всего разделов: 8	Всего листов выписки: 44
25.11.2022г. № КУВИ-999/2022-1433125			
Кадастровый номер:		78:34:0004018:2	
		бензозаправочных станций, складов нефти и нефтепродуктов и т.п. Зона ограничения застройки не может рассматриваться как резервная территория ПРТО и использоваться для расширения промышленной площадки (п.3.19 СанПиН 2.1.8/2.2.4.1383-03).»; Реестровый номер границы: 78:00-6.130; Вид объекта реестра границ: Зона с особыми условиями использования территории; Вид зоны по документу: Зона ограничения застройки от передающего радиотехнического объекта (телевизионная антенная опора (башня)), высота 150; Тип зоны: Зона ограничения от передающего радиотехнического объекта	
	Весь	вид ограничения (обременения): ограничения прав на земельный участок, предусмотренные статьей 56 Земельного кодекса Российской Федерации; Срок действия: с 2020-12-18; реквизиты документа-основания: экспертное заключение от 28.01.2019 № 78-20-06.000.Т.678 выдан: ФБУЗ "Центр гигиены и эпидемиологии в городе Санкт-Петербург"; Содержание ограничения (обременения): Размер зоны ограничения застройки от передающего радиотехнического объекта (телевизионная антенная опора (башня)) составляет: на высоте от 280.0 м от поверхности земли в азимутах 0-360 град. на расстоянии 0-1585 м от центра башни. Зона ограничения застройки не может иметь статус селитебной территории, а также не может использоваться для размещения площадок для стоянки и остановки всех видов транспорта, предприятий по обслуживанию автомобилей, бензозаправочных станций, складов нефти и нефтепродуктов и т.п. Зона ограничения застройки не может рассматриваться как резервная территория ПРТО и использоваться для расширения промышленной площадки (п.3.19 СанПиН 2.1.8/2.2.4.1383-03).»; Реестровый номер границы: 78:00-6.126; Вид объекта реестра границ: Зона с особыми условиями использования территории; Вид зоны по документу: Зона ограничения застройки от передающего радиотехнического объекта (телевизионная антенная опора (башня)), высота 280; Тип зоны: Зона ограничения от передающего радиотехнического объекта	
	Весь	вид ограничения (обременения): ограничения прав на земельный участок, предусмотренные статьей 56 Земельного кодекса Российской Федерации; Срок действия: с 2021-01-19; реквизиты документа-основания: экспертное заключение от 28.01.2019 № 78-20-06.000.Т.678 выдан: ФБУЗ "Центр гигиены и эпидемиологии в городе Санкт-Петербург"; Содержание ограничения (обременения): Размер зоны ограничения застройки от передающего радиотехнического объекта (телевизионная антенная опора (башня)) составляет: на высоте от 180.0 м от поверхности земли в азимутах 0-360 град. на расстоянии 0-1464 м от центра башни. Зона ограничения застройки не может иметь статус селитебной территории, а также не может использоваться для размещения площадок для стоянки и остановки всех видов транспорта, предприятий по обслуживанию автомобилей, бензозаправочных станций, складов нефти и нефтепродуктов и т.п. Зона ограничения застройки не может рассматриваться как резервная территория ПРТО и использоваться для расширения промышленной площадки (п.3.19 СанПиН 2.1.8/2.2.4.1383-03).»; Реестровый номер границы: 78:00-6.112; Вид объекта реестра границ: Зона с особыми условиями использования территории; Вид зоны по документу: Зона ограничения застройки от передающего радиотехнического объекта (телевизионная антенная опора (башня)), высота 180; Тип зоны: Зона ограничения от передающего радиотехнического объекта	
	Весь	вид ограничения (обременения): ограничения прав на земельный участок, предусмотренные статьей 56 Земельного кодекса Российской Федерации; Срок действия: с 2021-01-25; реквизиты документа-основания: экспертное заключение от 28.01.2019 № 78-20-06.000.Т.678 выдан: ФБУЗ "Центр гигиены и эпидемиологии в городе Санкт-Петербург"; Содержание ограничения (обременения): Размер зоны ограничения застройки от передающего радиотехнического объекта: Телевизионная антенная опора (башня) составляет: на высоте от 300.0 м от поверхности земли в азимутах 0-360 град. на расстоянии 0-1610 м от центра башни. Зона ограничения застройки не может иметь статус селитебной территории, а также не может использоваться для размещения площадок для стоянки и остановки всех видов транспорта, предприятий по обслуживанию автомобилей, бензозаправочных станций, складов нефти и нефтепродуктов и т.п. Зона ограничения застройки не может рассматриваться как резервная территория ПРТО и использоваться для расширения промышленной площадки (п.3.19 СанПиН 2.1.8/2.2.4.1383-03).»; Реестровый номер границы: 78:00-6.169; Вид объекта реестра границ: Зона с особыми условиями	
полное наименование должности		инициалы, фамилия	

М.П.
: 218501865469926340387039492202381157477

: 17.05.2022 10.08.2023

Земельный участок			
вид объекта недвижимости			
Лист № 9 раздела 4.1	Всего листов раздела 4.1: 9	Всего разделов: 8	Всего листов выписки: 44
25.11.2022г. № КУВИ-999/2022-1433125			
Кадастровый номер:		78:34:0004018:2	
		использования территории; Вид зоны по документу: Зона ограничения застройки от передающего радиотехнического объекта (телевизионная антенная опора (башня)), высота 300; Тип зоны: Зона ограничения от передающего радиотехнического объекта	
	Весь	вид ограничения (обременения): ограничения прав на земельный участок, предусмотренные статьей 56 Земельного кодекса Российской Федерации; Срок действия: с 2021-05-28; реквизиты документа-основания: экспертное заключение от 28.01.2019 № 78-20-06.000.Т.678 выдан: ФБУЗ "Центр гигиены и эпидемиологии в городе Санкт-Петербург"; Содержание ограничения (обременения): Размер зоны ограничения застройки от передающего радиотехнического объекта: Телевизионная антенная опора (башня) составляет: на высоте от 255.0 м от поверхности земли в азимутах 0-360 град. на расстоянии 0-1587 м от центра башни. Зона ограничения застройки не может иметь статус селитебной территории, а также не может использоваться для размещения площадок для стоянки и остановки всех видов транспорта, предприятий по обслуживанию автомобилей, бензозаправочных станций, складов нефти и нефтепродуктов и т.п. Зона ограничения застройки не может рассматриваться как резервная территория ПРТО и использоваться для расширения промышленной площадки (п.3.19 СанПиН 2.1.8/2.2.4.1383-03).»; Реестровый номер границы: 78:00-6.125; Вид объекта реестра границ: Зона с особыми условиями использования территории; Вид зоны по документу: Зона ограничения застройки от передающего радиотехнического объекта (телевизионная антенная опора (башня)), высота 255; Тип зоны: Зона ограничения от передающего радиотехнического объекта	

полное наименование должности		инициалы, фамилия
-------------------------------	--	-------------------

М.П.
: 218501865469926346387039492202381157477

: 17.05.2022 10.08.2023

Выписка из Единого государственного реестра недвижимости об объекте недвижимости

Сведения о частях земельного участка

Земельный участок			
вид объекта недвижимости			
Лист № 1 раздела 4.2	Всего листов раздела 4.2: 11	Всего разделов: 8	Всего листов выписки: 44
25.11.2022г. № КУВИ-999/2022-1433125			
Кадастровый номер:		78:34:0004018:2	

Сведения о характерных точках границы части (частей) земельного участка				
Учетный номер части: 78:34:0004018:2/17				
Система координат СК-1964				
Номер точки	Координаты, м		Описание закрепления на местности	Средняя квадратичная погрешность определения координат характерных точек границ земельного участка, м
	X	Y		
1	2	3	4	5
1	99348.57	113926.95	-	0.1
2	99339.5	113926.4	-	-
3	99344.74	113927.83	-	-
4	99366.35	113941.14	-	-
5	99366.07	113941.85	-	-
6	99375.7	113945.2	-	-
7	99381.03	113930.28	-	-
8	99348.57	113926.95	-	0.1

полное наименование должности		инициалы, фамилия
-------------------------------	--	-------------------

М.П.
: 218501865469926346387039492202381157477

: 17.05.2022 10.08.2023

Земельный участок				
вид объекта недвижимости				
Лист № 2 раздела 4.2		Всего листов раздела 4.2: 11		Всего разделов: 8
Всего листов выписки: 44				
25.11.2022г. № КУВИ-999/2022-1433125				
Кадастровый номер:		78:34:0004018:2		
Сведения о характерных точках границы части (частей) земельного участка				
Учетный номер части: 78:34:0004018:2/18				
Система координат СК-1964				
Номер точки	Координаты, м		Описание закрепления на местности	Средняя квадратичная погрешность определения координат характерных точек границ земельного участка, м
	X	Y		
1	2	3	4	5
1	99386.24	113882.84	-	-
2	99363.73	113871.02	-	-
3	99354.28	113872.95	-	0.1
4	99332.01	113877.53	-	0.1
5	99320.51	113880.51	-	0.1
6	99289.96	113889.41	-	0.1
7	99288.77	113889.58	-	-
8	99281.32	113910.53	-	-
9	99344.74	113927.83	-	-
10	99366.35	113941.14	-	-
11	99366.07	113941.85	-	-
12	99375.7	113945.2	-	-
13	99395.97	113888.43	-	-
14	99386.24	113882.84	-	-

полное наименование должности		инициалы, фамилия	
-------------------------------	--	-------------------	--

М.П.
: 218501865469926346387039492202381157477

: 17.05.2022 10.08.2023

Земельный участок				
вид объекта недвижимости				
Лист № 3 раздела 4.2		Всего листов раздела 4.2: 11		Всего разделов: 8
Всего листов выписки: 44				
25.11.2022г. № КУВИ-999/2022-1433125				
Кадастровый номер:		78:34:0004018:2		
Сведения о характерных точках границы части (частей) земельного участка				
Учетный номер части: 78:34:0004018:2/19				
Система координат СК-1964				
Номер точки	Координаты, м		Описание закрепления на местности	Средняя квадратичная погрешность определения координат характерных точек границ земельного участка, м
	X	Y		
1	2	3	4	5
1	99375.7	113945.2	-	-
2	99390.31	113904.27	-	-
3	99384.46	113904.5	-	0.1
4	99354.48	113908.07	-	0.1
5	99281.96	113908.73	-	-
6	99281.32	113910.53	-	-
7	99344.74	113927.83	-	-
8	99366.35	113941.14	-	-
9	99366.07	113941.85	-	-
10	99375.7	113945.2	-	-

полное наименование должности		инициалы, фамилия
-------------------------------	--	-------------------

М.П.
: 218501865469926346387039492202381157477

: 17.05.2022 10.08.2023

Земельный участок				
вид объекта недвижимости				
Лист № 4 раздела 4.2		Всего листов раздела 4.2: 11		Всего разделов: 8
Всего листов выписки: 44				
25.11.2022г. № КУВИ-999/2022-1433125				
Кадастровый номер:			78:34:0004018:2	
Сведения о характерных точках границы части (частей) земельного участка				
Учетный номер части: 78:34:0004018:2/20				
Система координат СК-1964				
Номер точки	Координаты, м		Описание закрепления на местности	Средняя квадратичная погрешность определения координат характерных точек границ земельного участка, м
	X	Y		
1	2	3	4	5
1	99376.59	113942.69	-	-
2	99366.18	113941.57	-	-
3	99366.07	113941.85	-	-
4	99375.7	113945.2	-	-
5	99376.59	113942.69	-	-

полное наименование должности		инициалы, фамилия	
-------------------------------	--	-------------------	--

М.П. : 218501865469926346387039492202381157477

: 17.05.2022 10.08.2023

Земельный участок			
вид объекта недвижимости			
Лист № 5 раздела 4.2	Всего листов раздела 4.2: 11	Всего разделов: 8	Всего листов выписки: 44
25.11.2022г. № КУВИ-999/2022-1433125			
Кадастровый номер:		78:34:0004018:2	

Сведения о характерных точках границы части (частей) земельного участка				
Учетный номер части: 78:34:0004018:2/21				
Система координат				
Номер точки	Координаты, м		Описание закрепления на местности	Средняя квадратичная погрешность определения координат характерных точек границ земельного участка, м
	X	Y		
1	2	3	4	5
1	99302.68	113850.62	-	-
2	99303.35	113849.73	-	-
3	99304.24	113848.79	-	-
4	99305.22	113847.93	-	-
5	99306.29	113847.19	-	-
6	99307.42	113846.56	-	-
7	99308.62	113846.05	-	-
8	99309.86	113845.66	-	-
9	99311.13	113845.4	-	-
10	99312.43	113845.28	-	-
11	99324.27	113850.3	-	-
12	99386.24	113882.84	-	-
13	99395.97	113888.43	-	-
14	99389.24	113907.29	-	-
15	99388.8	113907.21	-	-
16	99364.33	113898	-	-
17	99354.24	113893.57	-	-
18	99345.52	113888.61	-	-
19	99318.67	113865.45	-	-
1	99302.68	113850.62	-	-

полное наименование должности		инициалы, фамилия
-------------------------------	--	-------------------

М.П.
: 218501865469926346387039492202381157477

: 17.05.2022 10.08.2023

Земельный участок			
вид объекта недвижимости			
Лист № 6 раздела 4.2	Всего листов раздела 4.2: 11	Всего разделов: 8	Всего листов выписки: 44
25.11.2022г. № КУВИ-999/2022-1433125			
Кадастровый номер:		78:34:0004018:2	

Сведения о характерных точках границы части (частей) земельного участка				
Учетный номер части: 78:34:0004018:2/22				
Система координат				
Номер точки	Координаты, м		Описание закрепления на местности	Средняя квадратичная погрешность определения координат характерных точек границ земельного участка, м
	X	Y		
1	2	3	4	5
1	99302.68	113850.62	-	-
2	99303.35	113849.73	-	-
3	99304.24	113848.79	-	-
4	99305.22	113847.93	-	-
5	99306.29	113847.19	-	-
6	99307.42	113846.56	-	-
7	99308.62	113846.05	-	-
8	99309.86	113845.66	-	-
9	99311.13	113845.4	-	-
10	99312.43	113845.28	-	-
11	99324.27	113850.3	-	-
12	99386.24	113882.84	-	-
13	99395.97	113888.43	-	-
14	99389.24	113907.29	-	-
15	99388.8	113907.21	-	-
16	99364.33	113898	-	-
17	99354.24	113893.57	-	-
18	99345.52	113888.61	-	-
19	99318.67	113865.45	-	-
1	99302.68	113850.62	-	-

полное наименование должности		инициалы, фамилия
-------------------------------	--	-------------------

М.П. : 218501865469926346387039492202381157477

: 17.05.2022 10.08.2023

Земельный участок			
вид объекта недвижимости			
Лист № 7 раздела 4.2	Всего листов раздела 4.2: 11	Всего разделов: 8	Всего листов выписки: 44
25.11.2022г. № КУВИ-999/2022-1433125			
Кадастровый номер:		78:34:0004018:2	

Сведения о характерных точках границы части (частей) земельного участка				
Учетный номер части: 78:34:0004018:2/23				
Система координат				
Номер точки	Координаты, м		Описание закрепления на местности	Средняя квадратичная погрешность определения координат характерных точек границ земельного участка, м
	X	Y		
1	2	3	4	5
1	99290.8	113913.12	-	-
2	99281.32	113910.53	-	-
3	99302.57	113850.77	-	-
4	99303.35	113849.73	-	-
5	99304.24	113848.79	-	-
6	99305.22	113847.93	-	-
7	99306.29	113847.19	-	-
8	99307.42	113846.56	-	-
9	99308.62	113846.05	-	-
10	99309.86	113845.66	-	-
11	99311.13	113845.4	-	-
12	99312.43	113845.28	-	-
13	99317.74	113847.53	-	-
14	99298.12	113897.51	-	-
1	99290.8	113913.12	-	-

полное наименование должности		инициалы, фамилия
-------------------------------	--	-------------------

М.П.
: 218501865469926346387039492202381157477

: 17.05.2022 10.08.2023

Земельный участок				
вид объекта недвижимости				
Лист № 8 раздела 4.2		Всего листов раздела 4.2: 11		Всего разделов: 8
Всего листов выписки: 44				
25.11.2022г. № КУВИ-999/2022-1433125				
Кадастровый номер:			78:34:0004018:2	
Сведения о характерных точках границы части (частей) земельного участка				
Учетный номер части: 78:34:0004018:2/24				
Система координат				
Номер точки	Координаты, м		Описание закрепления на местности	Средняя квадратичная погрешность определения координат характерных точек границ земельного участка, м
	X	Y		
1	2	3	4	5
1	99375.7	113945.2	-	-
2	99366.07	113941.85	-	-
3	99366.18	113941.57	-	-
4	99376.59	113942.69	-	-
1	99375.7	113945.2	-	-

полное наименование должности		инициалы, фамилия	
-------------------------------	--	-------------------	--

М.П. : 218501865469926346387039492202381157477

: 17.05.2022 10.08.2023

Земельный участок			
вид объекта недвижимости			
Лист № 9 раздела 4.2	Всего листов раздела 4.2: 11	Всего разделов: 8	Всего листов выписки: 44
25.11.2022г. № КУВИ-999/2022-1433125			
Кадастровый номер:		78:34:0004018:2	

Сведения о характерных точках границы части (частей) земельного участка				
Учетный номер части: 78:34:0004018:2/25				
Система координат				
Номер точки	Координаты, м		Описание закрепления на местности	Средняя квадратичная погрешность определения координат характерных точек границ земельного участка, м
	X	Y		
1	2	3	4	5
1	99375.7	113945.2	-	-
2	99366.07	113941.85	-	-
3	99366.35	113941.14	-	-
4	99344.74	113927.83	-	-
5	99339.5	113926.4	-	-
6	99348.57	113926.95	-	-
7	99381.03	113930.28	-	-
1	99375.7	113945.2	-	-

полное наименование должности		инициалы, фамилия
-------------------------------	--	-------------------

М.П.
: 218501865469926346387039492202381157477

: 17.05.2022 10.08.2023

Земельный участок			
вид объекта недвижимости			
Лист № 10 раздела 4.2	Всего листов раздела 4.2: 11	Всего разделов: 8	Всего листов выписки: 44
25.11.2022г. № КУВИ-999/2022-1433125			
Кадастровый номер:		78:34:0004018:2	

Сведения о характерных точках границы части (частей) земельного участка				
Учетный номер части: 78:34:0004018:2/26				
Система координат				
Номер точки	Координаты, м		Описание закрепления на местности	Средняя квадратичная погрешность определения координат характерных точек границ земельного участка, м
	X	Y		
1	2	3	4	5
1	99375.7	113945.2	-	-
2	99366.07	113941.85	-	-
3	99366.35	113941.14	-	-
4	99344.74	113927.83	-	-
5	99281.32	113910.53	-	-
6	99288.77	113889.58	-	-
7	99289.96	113889.41	-	-
8	99320.51	113880.51	-	-
9	99332.01	113877.53	-	-
10	99354.28	113872.95	-	-
11	99363.73	113871.02	-	-
12	99386.24	113882.84	-	-
13	99395.97	113888.43	-	-
1	99375.7	113945.2	-	-

полное наименование должности		инициалы, фамилия
-------------------------------	--	-------------------

М.П.
: 218501865469926346387039492202381157477

: 17.05.2022 10.08.2023

Земельный участок				
вид объекта недвижимости				
Лист № 11 раздела 4.2		Всего листов раздела 4.2: 11		Всего разделов: 8
Всего листов выписки: 44				
25.11.2022г. № КУВИ-999/2022-1433125				
Кадастровый номер:		78:34:0004018:2		
Сведения о характерных точках границы части (частей) земельного участка				
Учетный номер части: 78:34:0004018:2/27				
Система координат				
Номер точки	Координаты, м		Описание закрепления на местности	Средняя квадратичная погрешность определения координат характерных точек границ земельного участка, м
	X	Y		
1	2	3	4	5
1	99375.7	113945.2	-	-
2	99366.07	113941.85	-	-
3	99366.35	113941.14	-	-
4	99344.74	113927.83	-	-
5	99281.32	113910.53	-	-
6	99281.96	113908.73	-	-
7	99354.48	113908.07	-	-
8	99384.46	113904.5	-	-
9	99390.31	113904.27	-	-
1	99375.7	113945.2	-	-

полное наименование должности		инициалы, фамилия	
-------------------------------	--	-------------------	--

М.П.
: 218501865469926346387039492202381157477

: 17.05.2022 10.08.2023