



РАЗРЕШЕНИЕ НА ВВОД ОБЪЕКТА В ЭКСПЛУАТАЦИЮ

Раздел 1. Реквизиты разрешения на ввод объекта в эксплуатацию	
1.1. Дата разрешения на ввод объекта в эксплуатацию <2>:	07 декабря 2023года
1.2. Номер разрешения на ввод объекта в эксплуатацию <3>:	70-14-34-2023
1.3. Наименование органа (организации) <4>:	Администрация муниципального образования Заречного сельского поселения
1.4. Дата внесения изменений или исправлений <5>:	
Раздел 2. Информация о застройщике	
2.1. Сведения о физическом лице или индивидуальном предпринимателе:	
2.1.1. Фамилия:	
2.1.2. Имя:	
2.1.3. Отчество <6>:	
2.1.4. ИНН:	
2.1.5. ОГРНИП <7>:	
2.2. Сведения о юридическом лице:	
2.2.1. Полное наименование <8>:	ООО «СЗ «Карьероуправление»
2.2.2. ИНН:	7017343591
2.2.3. ОГРН:	1137017025683
Раздел 3. Информация об объекте капитального строительства	
3.1. Наименование объекта капитального строительства (этапа) в соответствии с проектной документацией:	Блокированные жилые дома «Жилая группа № 4» в д. Кисловка, мкр. «Северный» Томского района, Томской области Блокированный индивидуальный жилой дом № 10 Комплекс № 2
3.2. Вид выполненных работ в отношении объекта капитального строительства <9>:	Строительство
3.3. Адрес (местоположение) объекта капитального строительства <10>	
3.3.1. Субъект Российской Федерации:	Томская область
3.3.2. Муниципальный район, муниципальный округ, городской округ или внутригородская территория (для городов федерального значения) в составе субъекта Российской Федерации, федеральная территория:	Томский муниципальный район
3.3.3. Городское или сельское поселение в составе муниципального района (для муниципального района)	Заречное сельское поселение

или внутригородского района городского округа (за исключением зданий, строений, сооружений, расположенных на федеральных территориях):	
3.3.4. Тип и наименование населенного пункта:	деревня Кисловка
3.3.5. Наименование элемента планировочной структуры:	МКР «Северный»
3.3.6. Наименование элемента улично-дорожной сети:	улица Бориса Пастернака
3.3.7. Тип и номер здания (сооружения):	дом 355
Раздел 4. Информация о земельном участке	
4.1. Кадастровый номер земельного участка (земельных участков), в границах которого (которых) расположен объект капитального строительства <11>:	70:14:0100038:10633
Раздел 5. Сведения о разрешении на строительство, на основании которого осуществлялось строительство, реконструкция объекта капитального строительства	
5.1. Дата разрешения на строительство:	28 марта 2023г.
5.2. Номер разрешения на строительство:	70-303-24-2023
5.3. Наименование органа (организации), выдавшего разрешение на строительство:	Администрация муниципального образования Заречного сельского поселения
Раздел 6. Фактические показатели объекта капитального строительства и сведения о техническом плане <12>	
6.X. Наименование объекта капитального строительства, предусмотренного проектной документацией <13>:	Блокированный индивидуальный жилой дом № 10 Комплекс № 2
6.X.1. Вид объекта капитального строительства <14>:	Здание
6.X.2. Назначение объекта <15>:	Блокированный индивидуальный жилой дом
6.X.3. Кадастровый номер реконструированного объекта капитального строительства <16>:	
6.X.4. Площадь застройки (кв. м) <17>:	116,9
6.X.4.1. Площадь застройки части объекта капитального строительства (кв. м) <18>:	
6.X.5. Площадь (кв. м) <19>:	88,4
6.X.5.1. Площадь части объекта капитального строительства (кв. м) <20>:	
6.X.6. Площадь нежилых помещений (кв. м):	
6.X.7. Общая площадь жилых помещений (с учетом балконов, лоджий, веранд и террас) (кв. м):	83,5
6.X.7.1. Общая площадь жилых помещений (за исключением балконов, лоджий, веранд и террас) (кв. м):	-

м):	
6.X.8. Количество помещений (штук):	1
6.X.9. Количество нежилых помещений (штук):	
6.X.10. Количество жилых помещений (штук):	1
6.X.11. в том числе квартир (штук):	1
6.X.12. Количество машино-мест (штук): в том числе гараж, (штук):	
6.X.13. Количество этажей:	1
6.X.14. в том числе, количество подземных этажей:	-
6.X.15. Вместимость (человек):	3
6.X.16. Высота (м):	4,48
6.X.17. Класс энергетической эффективности (при наличии) <21>:	Д (нормальный)
6.X.18. Иные показатели <22>:	
Материалы стен:	кирпич
Строительный объем здания всего (м3):	515
Строительный объем выше 0.000 (м3):	384
Строительный объем подземной части (м3):	131
6.X.19. Дата подготовки технического плана:	12.10.2023г.
6.X.20. Страховой номер индивидуального лицевого счета кадастрового инженера, подготовившего технический план:	06955473512
Раздел 7. Фактические показатели линейного объекта и сведения о техническом плане	
7.X. Наименование линейного объекта, предусмотренного проектной документацией:	
7.X.1. Кадастровый номер реконструированного линейного объекта:	
7.X.2. Протяженность (м):	
7.X.2.1. Протяженность участка или части линейного объекта (м):	
7.X.3. Категория (класс):	
7.X.4. Мощность (пропускная способность, грузооборот, интенсивность движения):	
7.X.5. Тип (кабельная линия электропередачи, воздушная линия электропередачи, кабельно-воздушная линия электропередачи), уровень напряжения линий электропередачи:	

7.X.6. Иные показатели:	
7.X.7. Дата подготовки технического плана:	
7.X.8. Страховой номер индивидуального лицевого счета кадастрового инженера, подготовившего технический план:	

Глава Администрации Заречного сельского поселения  " 7 " <i>сентябрь</i> 2023 г. М.П.		Пшеленский Е.Ю.
---	--	-----------------

<1> Полностью незаполненные (пустые) разделы формы разрешения на ввод объекта в эксплуатацию не включаются в состав выдаваемого заявителю разрешения на ввод объекта в эксплуатацию. После заполнения формы разрешения на ввод объекта в эксплуатацию и его комплектования в правом верхнем углу каждой страницы разрешения на ввод объекта в эксплуатацию проставляется поле "стр. ___", в котором указывается соответствующий порядковый номер страницы, начиная с 1.

<2> Указывается дата выдачи разрешения на ввод объекта в эксплуатацию. Дата указывается арабскими цифрами в формате ДД.ММ.ГГГГ, в котором буквы обозначают следующее: ДД - число, ММ - месяц, ГГГГ - год. При этом день и (или) месяц с первого по девятый указываются двумя цифрами.

<3> Указывается номер разрешения на ввод объекта в эксплуатацию, присвоенный органом (организацией), осуществляющим выдачу разрешения на ввод объекта в эксплуатацию, который имеет структуру А-Б-В-Г, где:

А - номер кадастрового округа, на территории которого расположен построенный (реконструированный) объект капитального строительства (двухзначный). В случае, если объект расположен на территории двух и более кадастровых округов, указывается номер "0";

Б - номер кадастрового района, на территории которого расположен построенный (реконструированный) объект капитального строительства. В случае, если объект расположен на территории двух и более кадастровых районов, указывается номер "0";

В - порядковый номер разрешения на ввод объекта в эксплуатацию, присвоенный органом (организацией), осуществляющим выдачу разрешения на ввод объекта в эксплуатацию;

Г - год выдачи разрешения на ввод объекта в эксплуатацию (полностью).

Составные части номера отделяются друг от друга знаком "-". Цифровые индексы обозначаются арабскими цифрами.

Для федеральных органов исполнительной власти, Государственной корпорации по атомной энергии "Росатом", Государственной корпорации по космической деятельности "Роскосмос" в конце номера указывается условное обозначение такого органа, организации, определяемое ими самостоятельно (при наличии).

<4> Указывается соответственно наименование осуществляющего выдачу разрешения на ввод объекта в эксплуатацию федерального органа исполнительной власти или органа исполнительной власти субъекта Российской Федерации, или органа местного самоуправления, или наименование осуществляющей выдачу разрешения на ввод объекта в эксплуатацию организации: Государственная корпорация по атомной энергии "Росатом" или Государственная корпорация по космической деятельности "Роскосмос".

<5> Указывается дата последнего принятия уполномоченным органом (организацией) решения о внесении изменений в разрешение на ввод объекта в эксплуатацию или исправлений в разрешение на ввод объекта в эксплуатацию в случае внесения изменений в разрешение на ввод объекта в эксплуатацию, исправления допущенных опечаток и (или) ошибок в разрешении на ввод объекта в эксплуатацию. Дата разрешения на ввод объекта капитального строительства не изменяется.

<6> Отчество указывается при наличии.

<7> Заполняется в случае, если застройщик является индивидуальным предпринимателем.

<8> Указывается полное наименование организации в соответствии со статьей 54 Гражданского кодекса Российской Федерации (Собрание законодательства Российской Федерации, 1994, N 32, ст. 3301; 2015, N 27, ст. 4000), в случае если застройщиком является юридическое лицо.

<9> Указывается в соответствии с разрешением на строительство, на основании которого осуществлялось строительство (реконструкция) объекта капитального строительства.

<10> В строках 3.3.1 - 3.3.7 указывается адрес объекта капитального строительства, а при отсутствии - указывается местоположение объекта капитального строительства посредством заполнения соответствующих строк; для линейных объектов указывается местоположение в виде наименования(-ий) субъекта(-ов) Российской Федерации и муниципального(-ых) образования(-ий), на территории которого(-ых) осуществлялось строительство такого линейного объекта. В случае реконструкции линейных объектов указывается местоположение в виде наименования(-ий) субъекта(-ов) Российской Федерации и муниципального(-ых) образования(-ий), на территории которого(-ых) осуществлялась реконструкция такого линейного объекта.

Сведения об адресе либо местоположении объекта капитального строительства заполняются в соответствии с Перечнем элементов планировочной структуры, элементов улично-дорожной сети, элементов объектов адресации, типов зданий (сооружений), помещений, используемых в качестве реквизитов адреса, и Правилами сокращенного наименования адресообразующих элементов, утвержденными приказом Министерства финансов Российской Федерации от 5 ноября 2015 г. N 171н (зарегистрирован Министерством юстиции Российской Федерации 10 декабря 2015 г., регистрационный N 40069), с изменениями, внесенными приказами Министерства финансов Российской Федерации от 16 октября 2018 г. N 207н (зарегистрирован Министерством юстиции Российской Федерации 8 ноября 2018 г., регистрационный N 52649), от 17 июня 2019 г. N 97н (зарегистрирован Министерством юстиции Российской Федерации 10 июля 2019 г., регистрационный N 55197), от 10 марта 2020 г. N 38н (зарегистрирован Министерством юстиции Российской Федерации 16 апреля 2020 г., регистрационный N 58121), от 23 декабря 2021 г. N 220н (зарегистрирован Министерством юстиции Российской Федерации 3 февраля 2022 г., регистрационный N 67143).

<11> Заполняется в отношении всех объектов капитального строительства, предусмотренных проектной документацией, в том числе входящих в состав предприятия как имущественного комплекса, единого недвижимого комплекса или в состав сложного объекта (объекта, состоящего из нескольких объектов капитального строительства). Заполнение не является обязательным при выдаче разрешения на ввод объекта в эксплуатацию в отношении линейного объекта.

<12> Строки раздела 6 формы разрешения на ввод объекта в эксплуатацию заполняются в отношении каждого вводимого в эксплуатацию объекта капитального строительства (за исключением линейных объектов), предусмотренного проектной документацией, в том числе входящего в состав предприятия как имущественного комплекса, единого недвижимого комплекса или в состав сложного объекта (объекта, состоящего из нескольких объектов капитального строительства).

<13> При заполнении строк 6.X - 6.X.20 в номерах строк вместо знака "X" органом (организацией), осуществляющим выдачу разрешения на ввод объекта в эксплуатацию, в отношении каждого объекта, предусмотренного проектной документацией, в том числе входящего в состав предприятия как имущественного комплекса, единого недвижимого комплекса или в состав сложного объекта (объекта, состоящего из нескольких объектов капитального строительства), посредством сквозной нумерации, начиная с 1, указывается порядковый номер того объекта

капитального строительства, к которому относятся значения этих строк. Если проектной документацией предусмотрено строительство, реконструкция одного объекта, то значение в строке 6.X не заполняется.

<14> Указывается один из видов объектов капитального строительства: здание, строение, сооружение.

<15> Указывается назначение объекта из числа предусмотренных пунктом 9 части 5 статьи 8 Федерального закона от 13 июля 2015 г. N 218-ФЗ "О государственной регистрации недвижимости" (Собрание законодательства Российской Федерации, 2015, N 29, ст. 4344; 2021, N 15, ст. 2446) на дату подготовки разрешения на ввод объекта в эксплуатацию.

<16> Указывается кадастровый номер реконструированного объекта капитального строительства. В случае выполнения работ по сохранению объекта культурного наследия, при которых затрагиваются конструктивные и другие характеристики надежности и безопасности такого объекта, указывается кадастровый номер учтенного в Едином государственном реестре недвижимости объекта культурного наследия.

<17> В случае, если подано заявление о выдаче разрешения на ввод объекта в эксплуатацию в отношении этапа строительства, реконструкции, являющегося строительством, реконструкцией части объекта капитального строительства, которая может быть введена в эксплуатацию и эксплуатироваться автономно, то есть независимо от строительства или реконструкции иных частей этого объекта капитального строительства (далее в настоящей сноске - этап), в строке 6.X.4 указывается площадь застройки объекта капитального строительства, соответствующая всем ранее введенным в эксплуатацию этапам такого объекта капитального строительства и этапа, вводимого в эксплуатацию.

<18> Заполняется в случае, если подано заявление о выдаче разрешения на ввод объекта в эксплуатацию в отношении этапа строительства, реконструкции, являющегося строительством, реконструкцией части объекта капитального строительства, которая может быть введена в эксплуатацию и эксплуатироваться автономно, то есть независимо от строительства или реконструкции иных частей этого объекта капитального строительства (далее в настоящей сноске - этап). В строке 6.X.4.1 указывается площадь застройки этапа, вводимого в эксплуатацию.

<19> В случае, если подано заявление о выдаче разрешения на ввод объекта в эксплуатацию в отношении этапа строительства, реконструкции, являющегося строительством, реконструкцией части объекта капитального строительства, которая может быть введена в эксплуатацию и эксплуатироваться автономно, то есть независимо от строительства или реконструкции иных частей этого объекта капитального строительства (далее в настоящей сноске - этап), в строке 6.X.5 указывается площадь объекта капитального строительства, соответствующая всем ранее введенным в эксплуатацию этапам такого объекта капитального строительства и этапа, вводимого в эксплуатацию.

<20> Заполняется в случае, если подано заявление о выдаче разрешения на ввод объекта в эксплуатацию в отношении этапа строительства, реконструкции, являющегося строительством, реконструкцией части объекта капитального строительства, которая может быть введена в эксплуатацию и эксплуатироваться автономно, то есть независимо от строительства или реконструкции иных частей этого объекта капитального строительства (далее в настоящей сноске - этап). В строке 6.X.5.1 указывается площадь этапа, вводимого в эксплуатацию.

<21> Указывается в отношении объектов капитального строительства, для которых присвоение класса энергетической эффективности, определяемого в соответствии с законодательством об энергосбережении и о повышении энергетической эффективности, является обязательным.

<22> При наличии указываются основные характеристики объекта капитального строительства в объеме, необходимом для осуществления государственного кадастрового учета такого объекта (объем, глубина, глубина залегания), также могут быть указаны иные, не указанные выше, характеристики объекта капитального строительства, иные характеристики также указываются в отношении объекта культурного наследия, если при проведении работ по сохранению объекта культурного наследия затрагиваются конструктивные и другие характеристики надежности и безопасности такого объекта.

<23> Строки раздела 7 формы разрешения на ввод объекта в эксплуатацию заполняются в отношении каждого вводимого в эксплуатацию линейного объекта, предусмотренного проектной документацией, в том числе входящего в состав предприятия как имущественного комплекса, единого недвижимого комплекса или в состав сложного объекта (объекта, состоящего из нескольких объектов капитального строительства).

<24> При заполнении строк 7.X - 7.X.8 в номерах строк вместо знака "X" органом (организацией), осуществляющим выдачу разрешения на ввод объекта в эксплуатацию, в отношении каждого линейного объекта, предусмотренного проектной документацией, в том числе входящего в состав предприятия как имущественного комплекса, единого недвижимого комплекса или в состав сложного объекта (объекта, состоящего из нескольких объектов капитального строительства), посредством сквозной нумерации, начиная с 1, указывается порядковый номер того линейного объекта, к которому относятся значения этих строк. Если проектной документацией предусмотрено строительство, реконструкция одного объекта, то значение в строке 7.X не заполняется.

<25> В случае, если подано заявление о выдаче разрешения на ввод объекта в эксплуатацию в отношении этапа строительства, реконструкции, являющегося строительством, реконструкцией части линейного объекта, которая может быть введена в эксплуатацию и эксплуатироваться автономно, то есть независимо от строительства или реконструкции иных частей этого объекта (далее в настоящей сноске - этап), в строке 7.X.2 указывается протяженность линейного объекта, соответствующая всем ранее введенным в эксплуатацию этапам такого линейного объекта и этапа, вводимого в эксплуатацию.

В случае, если подано заявление о выдаче разрешения на ввод объекта в эксплуатацию линейного объекта, в отношении которого осуществлена реконструкция, предусматривающая изменение участка (участков) или части (частей) такого линейного объекта, влекущая изменение протяженности линейного объекта, в строке 7.X.2 указывается протяженность всех ранее введенных и вводимых в эксплуатацию участков или частей линейного объекта.

<26> Заполняется в случае, если подано заявление о выдаче разрешения на ввод объекта в эксплуатацию в отношении этапа строительства, реконструкции, являющегося строительством, реконструкцией части линейного объекта, которая может быть введена в эксплуатацию и эксплуатироваться автономно, то есть независимо от строительства или реконструкции иных частей этого объекта (далее в настоящей сноске - этап), либо в случае, если подано заявление о выдаче разрешения на ввод объекта в эксплуатацию линейного объекта, в отношении которого осуществлена реконструкция, предусматривающая изменение участка (участков) или части (частей) такого линейного объекта, влекущая изменение протяженности линейного объекта.

В данных случаях, в строке 7.X.2.1 указывается протяженность этапа, вводимого в эксплуатацию, либо указывается протяженность соответствующего участка или части линейного объекта.

<27> При наличии указываются основные характеристики линейного объекта в объеме, необходимом для осуществления государственного кадастрового учета такого объекта (объем, глубина, глубина залегания), также могут быть указаны иные, не указанные выше, характеристики линейного объекта.



РАЗРЕШЕНИЕ НА ВВОД ОБЪЕКТА В ЭКСПЛУАТАЦИЮ

Раздел 1. Реквизиты разрешения на ввод объекта в эксплуатацию	
1.1. Дата разрешения на ввод объекта в эксплуатацию <2>:	07 декабря 2023года
1.2. Номер разрешения на ввод объекта в эксплуатацию <3>:	70-14-35-2023
1.3. Наименование органа (организации) <4>:	Администрация муниципального образования Заречного сельского поселения
1.4. Дата внесения изменений или исправлений <5>:	
Раздел 2. Информация о застройщике	
2.1. Сведения о физическом лице или индивидуальном предпринимателе:	
2.1.1. Фамилия:	
2.1.2. Имя:	
2.1.3. Отчество <6>:	
2.1.4. ИНН:	
2.1.5. ОГРНИП <7>:	
2.2. Сведения о юридическом лице:	
2.2.1. Полное наименование <8>:	ООО «СЗ «Карьероуправление»
2.2.2. ИНН:	7017343591
2.2.3. ОГРН:	1137017025683
Раздел 3. Информация об объекте капитального строительства	
3.1. Наименование объекта капитального строительства (этапа) в соответствии с проектной документацией:	Блокированные жилые дома «Жилая группа № 4» в д. Кисловка, мкр. «Северный» Томского района, Томской области Блокированный индивидуальный жилой дом № 11 Комплекс № 2
3.2. Вид выполненных работ в отношении объекта капитального строительства <9>:	Строительство
3.3. Адрес (местоположение) объекта капитального строительства <10>	
3.3.1. Субъект Российской Федерации:	Томская область
3.3.2. Муниципальный район, муниципальный округ, городской округ или внутригородская территория (для городов федерального значения) в составе субъекта Российской Федерации, федеральная территория:	Томский муниципальный район
3.3.3. Городское или сельское поселение в составе	Заречное сельское поселение

муниципального района (для муниципального района) или внутригородского района городского округа (за исключением зданий, строений, сооружений, расположенных на федеральных территориях):	
3.3.4. Тип и наименование населенного пункта:	деревня Кисловка
3.3.5. Наименование элемента планировочной структуры:	МКР «Северный»
3.3.6. Наименование элемента улично-дорожной сети:	улица Бориса Пастернака
3.3.7. Тип и номер здания (сооружения):	дом 357
Раздел 4. Информация о земельном участке	
4.1. Кадастровый номер земельного участка (земельных участков), в границах которого (которых) расположен объект капитального строительства <11>:	70:14:0100038:10634
Раздел 5. Сведения о разрешении на строительство, на основании которого осуществлялось строительство, реконструкция объекта капитального строительства	
5.1. Дата разрешения на строительство:	28 марта 2023г.
5.2. Номер разрешения на строительство:	70-303-25-2023
5.3. Наименование органа (организации), выдавшего разрешение на строительство:	Администрация муниципального образования Заречного сельского поселения
Раздел 6. Фактические показатели объекта капитального строительства и сведения о техническом плане <12>	
6.X. Наименование объекта капитального строительства, предусмотренного проектной документацией <13>:	Блокированный индивидуальный жилой дом № 11 Комплекс № 2
6.X.1. Вид объекта капитального строительства <14>:	Здание
6.X.2. Назначение объекта <15>:	Блокированный индивидуальный жилой дом
6.X.3. Кадастровый номер реконструированного объекта капитального строительства <16>:	
6.X.4. Площадь застройки (кв. м) <17>:	88,8
6.X.4.1. Площадь застройки части объекта капитального строительства (кв. м) <18>:	
6.X.5. Площадь (кв. м) <19>:	126,1
6.X.5.1. Площадь части объекта капитального строительства (кв. м) <20>:	
6.X.6. Площадь нежилых помещений (кв. м):	
6.X.7. Общая площадь жилых помещений (с учетом балконов, лоджий, веранд и террас) (кв. м):	114,2
6.X.7.1. Общая площадь жилых помещений (за	-

исключением балконов, лоджий, веранд и террас) (кв. м):	
6.Х.8. Количество помещений (штук):	1
6.Х.9. Количество нежилых помещений (штук):	
6.Х.10. Количество жилых помещений (штук):	1
6.Х.11. в том числе квартир (штук):	1
6.Х.12. Количество машино-мест (штук): в том числе гараж, (штук):	
6.Х.13. Количество этажей:	2
6.Х.14. в том числе, количество подземных этажей:	-
6.Х.15. Вместимость (человек):	3
6.Х.16. Высота (м):	9,24
6.Х.17. Класс энергетической эффективности (при наличии) <21>:	Д (нормальный)
6.Х.18. Иные показатели <22>:	
Материалы стен:	кирпич
Строительный объем здания всего (м3):	668
Строительный объем выше 0.000 (м3):	567
Строительный объем подземной части (м3):	100
6.Х.19. Дата подготовки технического плана:	12.10.2023г.
6.Х.20. Страховой номер индивидуального лицевого счета кадастрового инженера, подготовившего технический план:	06955473512
Раздел 7. Фактические показатели линейного объекта и сведения о техническом плане	
7.Х. Наименование линейного объекта, предусмотренного проектной документацией:	
7.Х.1. Кадастровый номер реконструированного линейного объекта:	
7.Х.2. Протяженность (м):	
7.Х.2.1. Протяженность участка или части линейного объекта (м):	
7.Х.3. Категория (класс):	
7.Х.4. Мощность (пропускная способность, грузооборот, интенсивность движения):	
7.Х.5. Тип (кабельная линия электропередачи, воздушная линия электропередачи, кабельно-воздушная линия электропередачи), уровень напряжения линий электропередачи:	

7.Х.6. Иные показатели:	
7.Х.7. Дата подготовки технического плана:	
7.Х.8. Страховой номер индивидуального лицевого счета кадастрового инженера, подготовившего технический план:	

<p>Глава Администрации Заречного сельского поселения</p> <p>" 7 " <i>сентября</i> 2023 г.</p> <p>М.П.</p> 		<p>Пшеленский Е.Ю.</p>
---	--	------------------------

<1> Полностью незаполненные (пустые) разделы формы разрешения на ввод объекта в эксплуатацию не включаются в состав выдаваемого заявителю разрешения на ввод объекта в эксплуатацию. После заполнения формы разрешения на ввод объекта в эксплуатацию и его комплектования в правом верхнем углу каждой страницы разрешения на ввод объекта в эксплуатацию проставляется поле "стр. ___", в котором указывается соответствующий порядковый номер страницы, начиная с 1.

<2> Указывается дата выдачи разрешения на ввод объекта в эксплуатацию. Дата указывается арабскими цифрами в формате ДД.ММ.ГГГГ, в котором буквы обозначают следующее: ДД - число, ММ - месяц, ГГГГ - год. При этом день и (или) месяц с первого по девятый указываются двумя цифрами.

<3> Указывается номер разрешения на ввод объекта в эксплуатацию, присвоенный органом (организацией), осуществляющим выдачу разрешения на ввод объекта в эксплуатацию, который имеет структуру А-Б-В-Г, где:

А - номер кадастрового округа, на территории которого расположен построенный (реконструированный) объект капитального строительства (двухзначный). В случае, если объект расположен на территории двух и более кадастровых округов, указывается номер "0";

Б - номер кадастрового района, на территории которого расположен построенный (реконструированный) объект капитального строительства. В случае, если объект расположен на территории двух и более кадастровых районов, указывается номер "0";

В - порядковый номер разрешения на ввод объекта в эксплуатацию, присвоенный органом (организацией), осуществляющим выдачу разрешения на ввод объекта в эксплуатацию;

Г - год выдачи разрешения на ввод объекта в эксплуатацию (полностью).

Составные части номера отделяются друг от друга знаком "-". Цифровые индексы обозначаются арабскими цифрами.

Для федеральных органов исполнительной власти, Государственной корпорации по атомной энергии "Росатом", Государственной корпорации по космической деятельности "Роскосмос" в конце номера указывается условное обозначение такого органа, организации, определяемое ими самостоятельно (при наличии).

<4> Указывается соответственно наименование осуществляющего выдачу разрешения на ввод объекта в эксплуатацию федерального органа исполнительной власти или органа исполнительной власти субъекта Российской Федерации, или органа местного самоуправления, или наименование осуществляющей выдачу разрешения на ввод объекта в эксплуатацию организации: Государственная корпорация по атомной энергии "Росатом" или Государственная корпорация по космической деятельности "Роскосмос".

<5> Указывается дата последнего принятия уполномоченным органом (организацией) решения о внесении изменений в разрешение на ввод объекта в эксплуатацию или исправлений в разрешение на ввод объекта в эксплуатацию в случае внесения изменений в разрешение на ввод объекта в эксплуатацию, исправления допущенных опечаток и (или) ошибок в разрешении на ввод объекта в эксплуатацию. Дата разрешения на ввод объекта капитального строительства не изменяется.

<6> Отчество указывается при наличии.

<7> Заполняется в случае, если застройщик является индивидуальным предпринимателем.

<8> Указывается полное наименование организации в соответствии со статьей 54 Гражданского кодекса Российской Федерации (Собрание законодательства Российской Федерации, 1994, N 32, ст. 3301; 2015, N 27, ст. 4000), в случае если застройщиком является юридическое лицо.

<9> Указывается в соответствии с разрешением на строительство, на основании которого осуществлялось строительство (реконструкция) объекта капитального строительства.

<10> В строках 3.3.1 - 3.3.7 указывается адрес объекта капитального строительства, а при отсутствии - указывается местоположение объекта капитального строительства посредством заполнения соответствующих строк; для линейных объектов указывается местоположение в виде наименования(-ий) субъекта(-ов) Российской Федерации и муниципального(-ых) образования(-ий), на территории которого(-ых) осуществлялось строительство такого линейного объекта. В случае реконструкции линейных объектов указывается местоположение в виде наименования(-ий) субъекта(-ов) Российской Федерации и муниципального(-ых) образования(-ий), на территории которого(-ых) осуществлялась реконструкция такого линейного объекта.

Сведения об адресе либо местоположении объекта капитального строительства заполняются в соответствии с Перечнем элементов планировочной структуры, элементов улично-дорожной сети, элементов объектов адресации, типов зданий (сооружений), помещений, используемых в качестве реквизитов адреса, и Правилами сокращенного наименования адресообразующих элементов, утвержденными приказом Министерства финансов Российской Федерации от 5 ноября 2015 г. N 171н (зарегистрирован Министерством юстиции Российской Федерации 10 декабря 2015 г., регистрационный N 40069), с изменениями, внесенными приказами Министерства финансов Российской Федерации от 16 октября 2018 г. N 207н (зарегистрирован Министерством юстиции Российской Федерации 8 ноября 2018 г., регистрационный N 52649), от 17 июня 2019 г. N 97н (зарегистрирован Министерством юстиции Российской Федерации 10 июля 2019 г., регистрационный N 55197), от 10 марта 2020 г. N 38н (зарегистрирован Министерством юстиции Российской Федерации 16 апреля 2020 г., регистрационный N 58121), от 23 декабря 2021 г. N 220н (зарегистрирован Министерством юстиции Российской Федерации 3 февраля 2022 г., регистрационный N 67143).

<11> Заполняется в отношении всех объектов капитального строительства, предусмотренных проектной документацией, в том числе входящих в состав предприятия как имущественного комплекса, единого недвижимого комплекса или в состав сложного объекта (объекта, состоящего из нескольких объектов капитального строительства). Заполнение не является обязательным при выдаче разрешения на ввод объекта в эксплуатацию в отношении линейного объекта.

<12> Строки раздела 6 формы разрешения на ввод объекта в эксплуатацию заполняются в отношении каждого вводимого в эксплуатацию объекта капитального строительства (за исключением линейных объектов), предусмотренного проектной документацией, в том числе входящего в состав предприятия как имущественного комплекса, единого недвижимого комплекса или в состав сложного объекта (объекта, состоящего из нескольких объектов капитального строительства).

<13> При заполнении строк 6.Х - 6.Х.20 в номерах строк вместо знака "Х" органом (организацией), осуществляющим выдачу разрешения на ввод объекта в эксплуатацию, в отношении каждого объекта, предусмотренного проектной документацией, в том числе входящего в состав предприятия как имущественного комплекса, единого недвижимого комплекса или в состав сложного объекта (объекта, состоящего из нескольких объектов капитального строительства), посредством сквозной нумерации, начиная с 1, указывается порядковый номер того объекта

капитального строительства, к которому относятся значения этих строк. Если проектной документацией предусмотрено строительство, реконструкция одного объекта, то значение в строке 6.X не заполняется.

<14> Указывается один из видов объектов капитального строительства: здание, строение, сооружение.

<15> Указывается назначение объекта из числа предусмотренных пунктом 9 части 5 статьи 8 Федерального закона от 13 июля 2015 г. N 218-ФЗ "О государственной регистрации недвижимости" (Собрание законодательства Российской Федерации, 2015, N 29, ст. 4344; 2021, N 15, ст. 2446) на дату подготовки разрешения на ввод объекта в эксплуатацию.

<16> Указывается кадастровый номер реконструированного объекта капитального строительства. В случае выполнения работ по сохранению объекта культурного наследия, при которых затрагиваются конструктивные и другие характеристики надежности и безопасности такого объекта, указывается кадастровый номер учтенного в Едином государственном реестре недвижимости объекта культурного наследия.

<17> В случае, если подано заявление о выдаче разрешения на ввод объекта в эксплуатацию в отношении этапа строительства, реконструкции, являющегося строительством, реконструкцией части объекта капитального строительства, которая может быть введена в эксплуатацию и эксплуатироваться автономно, то есть независимо от строительства или реконструкции иных частей этого объекта капитального строительства (далее в настоящей сноске - этап), в строке 6.X.4 указывается площадь застройки объекта капитального строительства, соответствующая всем ранее введенным в эксплуатацию этапам такого объекта капитального строительства и этапа, вводимого в эксплуатацию.

<18> Заполняется в случае, если подано заявление о выдаче разрешения на ввод объекта в эксплуатацию в отношении этапа строительства, реконструкции, являющегося строительством, реконструкцией части объекта капитального строительства, которая может быть введена в эксплуатацию и эксплуатироваться автономно, то есть независимо от строительства или реконструкции иных частей этого объекта капитального строительства (далее в настоящей сноске - этап). В строке 6.X.4.1 указывается площадь застройки этапа, вводимого в эксплуатацию.

<19> В случае, если подано заявление о выдаче разрешения на ввод объекта в эксплуатацию в отношении этапа строительства, реконструкции, являющегося строительством, реконструкцией части объекта капитального строительства, которая может быть введена в эксплуатацию и эксплуатироваться автономно, то есть независимо от строительства или реконструкции иных частей этого объекта капитального строительства (далее в настоящей сноске - этап), в строке 6.X.5 указывается площадь объекта капитального строительства, соответствующая всем ранее введенным в эксплуатацию этапам такого объекта капитального строительства и этапа, вводимого в эксплуатацию.

<20> Заполняется в случае, если подано заявление о выдаче разрешения на ввод объекта в эксплуатацию в отношении этапа строительства, реконструкции, являющегося строительством, реконструкцией части объекта капитального строительства, которая может быть введена в эксплуатацию и эксплуатироваться автономно, то есть независимо от строительства или реконструкции иных частей этого объекта капитального строительства (далее в настоящей сноске - этап). В строке 6.X.5.1 указывается площадь этапа, вводимого в эксплуатацию.

<21> Указывается в отношении объектов капитального строительства, для которых присвоение класса энергетической эффективности, определяемого в соответствии с законодательством об энергосбережении и о повышении энергетической эффективности, является обязательным.

<22> При наличии указываются основные характеристики объекта капитального строительства в объеме, необходимом для осуществления государственного кадастрового учета такого объекта (объем, глубина, глубина залегания), также могут быть указаны иные, не указанные выше, характеристики объекта капитального строительства, иные характеристики также указываются в отношении объекта культурного наследия, если при проведении работ по сохранению объекта культурного наследия затрагиваются конструктивные и другие характеристики надежности и безопасности такого объекта.

<23> Строки раздела 7 формы разрешения на ввод объекта в эксплуатацию заполняются в отношении каждого вводимого в эксплуатацию линейного объекта, предусмотренного проектной документацией, в том числе входящего в состав предприятия как имущественного комплекса, единого недвижимого комплекса или в состав сложного объекта (объекта, состоящего из нескольких объектов капитального строительства).

<24> При заполнении строк 7.X - 7.X.8 в номерах строк вместо знака "X" органом (организацией), осуществляющим выдачу разрешения на ввод объекта в эксплуатацию, в отношении каждого линейного объекта, предусмотренного проектной документацией, в том числе входящего в состав предприятия как имущественного комплекса, единого недвижимого комплекса или в состав сложного объекта (объекта, состоящего из нескольких объектов капитального строительства), посредством сквозной нумерации, начиная с 1, указывается порядковый номер того линейного объекта, к которому относятся значения этих строк. Если проектной документацией предусмотрено строительство, реконструкция одного объекта, то значение в строке 7.X не заполняется.

<25> В случае, если подано заявление о выдаче разрешения на ввод объекта в эксплуатацию в отношении этапа строительства, реконструкции, являющегося строительством, реконструкцией части линейного объекта, которая может быть введена в эксплуатацию и эксплуатироваться автономно, то есть независимо от строительства или реконструкции иных частей этого объекта (далее в настоящей сноске - этап), в строке 7.X.2 указывается протяженность линейного объекта, соответствующая всем ранее введенным в эксплуатацию этапам такого линейного объекта и этапа, вводимого в эксплуатацию.

В случае, если подано заявление о выдаче разрешения на ввод объекта в эксплуатацию линейного объекта, в отношении которого осуществлена реконструкция, предусматривающая изменение участка (участков) или части (частей) такого линейного объекта, влекущая изменение протяженности линейного объекта, в строке 7.X.2 указывается протяженность всех ранее введенных и вводимых в эксплуатацию участков или частей линейного объекта.

<26> Заполняется в случае, если подано заявление о выдаче разрешения на ввод объекта в эксплуатацию в отношении этапа строительства, реконструкции, являющегося строительством, реконструкцией части линейного объекта, которая может быть введена в эксплуатацию и эксплуатироваться автономно, то есть независимо от строительства или реконструкции иных частей этого объекта (далее в настоящей сноске - этап), либо в случае, если подано заявление о выдаче разрешения на ввод объекта в эксплуатацию линейного объекта, в отношении которого осуществлена реконструкция, предусматривающая изменение участка (участков) или части (частей) такого линейного объекта, влекущая изменение протяженности линейного объекта.

В данных случаях, в строке 7.X.2.1 указывается протяженность этапа, вводимого в эксплуатацию, либо указывается протяженность соответствующего участка или части линейного объекта.

<27> При наличии указываются основные характеристики линейного объекта в объеме, необходимом для осуществления государственного кадастрового учета такого объекта (объем, глубина, глубина залегания), также могут быть указаны иные, не указанные выше, характеристики линейного объекта.

РАЗРЕШЕНИЕ НА ВВОД ОБЪЕКТА В ЭКСПЛУАТАЦИЮ

Раздел 1. Реквизиты разрешения на ввод объекта в эксплуатацию	
1.1. Дата разрешения на ввод объекта в эксплуатацию <2>:	07 декабря 2023года
1.2. Номер разрешения на ввод объекта в эксплуатацию <3>:	70-14-36-2023
1.3. Наименование органа (организации) <4>:	Администрация муниципального образования Заречного сельского поселения
1.4. Дата внесения изменений или исправлений <5>:	
Раздел 2. Информация о застройщике	
2.1. Сведения о физическом лице или индивидуальном предпринимателе:	
2.1.1. Фамилия:	
2.1.2. Имя:	
2.1.3. Отчество <6>:	
2.1.4. ИНН:	
2.1.5. ОГРНИП <7>:	
2.2. Сведения о юридическом лице:	
2.2.1. Полное наименование <8>:	ООО «СЗ «Карьероуправление»
2.2.2. ИНН:	7017343591
2.2.3. ОГРН:	1137017025683
Раздел 3. Информация об объекте капитального строительства	
3.1. Наименование объекта капитального строительства (этапа) в соответствии с проектной документацией:	Блокированные жилые дома «Жилая группа № 4» в д. Кисловка, мкр. «Северный» Томского района, Томской области Блокированный индивидуальный жилой дом № 12 Комплекс № 2
3.2. Вид выполненных работ в отношении объекта капитального строительства <9>:	Строительство
3.3. Адрес (местоположение) объекта капитального строительства <10>	
3.3.1. Субъект Российской Федерации:	Томская область
3.3.2. Муниципальный район, муниципальный округ, городской округ или внутригородская территория (для городов федерального значения) в составе субъекта Российской Федерации, федеральная территория:	Томский муниципальный район
3.3.3. Городское или сельское поселение в составе муниципального района (для муниципального района)	Заречное сельское поселение

или внутригородского района городского округа (за исключением зданий, строений, сооружений, расположенных на федеральных территориях):	
3.3.4. Тип и наименование населенного пункта:	деревня Кисловка
3.3.5. Наименование элемента планировочной структуры:	МКР «Северный»
3.3.6. Наименование элемента улично-дорожной сети:	улица Бориса Пастернака
3.3.7. Тип и номер здания (сооружения):	дом 359
Раздел 4. Информация о земельном участке	
4.1. Кадастровый номер земельного участка (земельных участков), в границах которого (которых) расположен объект капитального строительства <11>:	70:14:0100038:10635
Раздел 5. Сведения о разрешении на строительство, на основании которого осуществлялось строительство, реконструкция объекта капитального строительства	
5.1. Дата разрешения на строительство:	28 марта 2023г.
5.2. Номер разрешения на строительство:	70-303-26-2023
5.3. Наименование органа (организации), выдавшего разрешение на строительство:	Администрация муниципального образования Заречного сельского поселения
Раздел 6. Фактические показатели объекта капитального строительства и сведения о техническом плане <12>	
6.X. Наименование объекта капитального строительства, предусмотренного проектной документацией <13>:	Блокированный индивидуальный жилой дом № 12 Комплекс № 2
6.X.1. Вид объекта капитального строительства <14>:	Здание
6.X.2. Назначение объекта <15>:	Блокированный индивидуальный жилой дом
6.X.3. Кадастровый номер реконструированного объекта капитального строительства <16>:	
6.X.4. Площадь застройки (кв. м) <17>:	116,9
6.X.4.1. Площадь застройки части объекта капитального строительства (кв. м) <18>:	
6.X.5. Площадь (кв. м) <19>:	88,4
6.X.5.1. Площадь части объекта капитального строительства (кв. м) <20>:	
6.X.6. Площадь нежилых помещений (кв. м):	
6.X.7. Общая площадь жилых помещений (с учетом балконов, лоджий, веранд и террас) (кв. м):	83,8
6.X.7.1. Общая площадь жилых помещений (за исключением балконов, лоджий, веранд и террас) (кв. м):	-

м):	
6.Х.8. Количество помещений (штук):	1
6.Х.9. Количество нежилых помещений (штук):	
6.Х.10. Количество жилых помещений (штук):	1
6.Х.11. в том числе квартир (штук):	1
6.Х.12. Количество машино-мест (штук): в том числе гараж, (штук):	
6.Х.13. Количество этажей:	1
6.Х.14. в том числе, количество подземных этажей:	-
6.Х.15. Вместимость (человек):	3
6.Х.16. Высота (м):	4,48
6.Х.17. Класс энергетической эффективности (при наличии) <21>:	Д (нормальный)
6.Х.18. Иные показатели <22>:	
Материалы стен:	кирпич
Строительный объем здания всего (м3):	515
Строительный объем выше 0.000 (м3):	384
Строительный объем подземной части (м3):	131
6.Х.19. Дата подготовки технического плана:	12.10.2023г.
6.Х.20. Страховой номер индивидуального лицевого счета кадастрового инженера, подготовившего технический план:	06955473512
Раздел 7. Фактические показатели линейного объекта и сведения о техническом плане	
7.Х. Наименование линейного объекта, предусмотренного проектной документацией:	
7.Х.1. Кадастровый номер реконструированного линейного объекта:	
7.Х.2. Протяженность (м):	
7.Х.2.1. Протяженность участка или части линейного объекта (м):	
7.Х.3. Категория (класс):	
7.Х.4. Мощность (пропускная способность, грузооборот, интенсивность движения):	
7.Х.5. Тип (кабельная линия электропередачи, воздушная линия электропередачи, кабельно-воздушная линия электропередачи), уровень напряжения линий электропередачи:	

7.Х.6. Иные показатели:	
7.Х.7. Дата подготовки технического плана:	
7.Х.8. Страховой номер индивидуального лицевого счета кадастрового инженера, подготовившего технический план:	



Глава Администрации Заречного сельского поселения "7" <u>декабря</u> 2023 г. М.П.		Пшеленский Е.Ю.
--	--	-----------------

<1> Полностью незаполненные (пустые) разделы формы разрешения на ввод объекта в эксплуатацию не включаются в состав выдаваемого заявителю разрешения на ввод объекта в эксплуатацию. После заполнения формы разрешения на ввод объекта в эксплуатацию и его комплектования в правом верхнем углу каждой страницы разрешения на ввод объекта в эксплуатацию проставляется поле "стр. ___", в котором указывается соответствующий порядковый номер страницы, начиная с 1.

<2> Указывается дата выдачи разрешения на ввод объекта в эксплуатацию. Дата указывается арабскими цифрами в формате ДД.ММ.ГГГГ, в котором буквы обозначают следующее: ДД - число, ММ - месяц, ГГГГ - год. При этом день и (или) месяц с первого по девятый указываются двумя цифрами.

<3> Указывается номер разрешения на ввод объекта в эксплуатацию, присвоенный органом (организацией), осуществляющим выдачу разрешения на ввод объекта в эксплуатацию, который имеет структуру А-Б-В-Г, где:

А - номер кадастрового округа, на территории которого расположен построенный (реконструированный) объект капитального строительства (двухзначный). В случае, если объект расположен на территории двух и более кадастровых округов, указывается номер "0";

Б - номер кадастрового района, на территории которого расположен построенный (реконструированный) объект капитального строительства. В случае, если объект расположен на территории двух и более кадастровых районов, указывается номер "0";

В - порядковый номер разрешения на ввод объекта в эксплуатацию, присвоенный органом (организацией), осуществляющим выдачу разрешения на ввод объекта в эксплуатацию;

Г - год выдачи разрешения на ввод объекта в эксплуатацию (полностью).

Составные части номера отделяются друг от друга знаком "-". Цифровые индексы обозначаются арабскими цифрами.

Для федеральных органов исполнительной власти, Государственной корпорации по атомной энергии "Росатом", Государственной корпорации по космической деятельности "Роскосмос" в конце номера указывается условное обозначение такого органа, организации, определяемое ими самостоятельно (при наличии).

<4> Указывается соответственно наименование осуществляющего выдачу разрешения на ввод объекта в эксплуатацию федерального органа исполнительной власти или органа исполнительной власти субъекта Российской Федерации, или органа местного самоуправления, или наименование осуществляющей выдачу разрешения на ввод объекта в эксплуатацию организации: Государственная корпорация по атомной энергии "Росатом" или Государственная корпорация по космической деятельности "Роскосмос".

<5> Указывается дата последнего принятия уполномоченным органом (организацией) решения о внесении изменений в разрешение на ввод объекта в эксплуатацию или исправлений в разрешение на ввод объекта в эксплуатацию в случае внесения изменений в разрешение на ввод объекта в эксплуатацию, исправления допущенных опечаток и (или) ошибок в разрешении на ввод объекта в эксплуатацию. Дата разрешения на ввод объекта капитального строительства не изменяется.

<6> Отчество указывается при наличии.

<7> Заполняется в случае, если застройщик является индивидуальным предпринимателем.

<8> Указывается полное наименование организации в соответствии со статьей 54 Гражданского кодекса Российской Федерации (Собрание законодательства Российской Федерации, 1994, N 32, ст. 3301; 2015, N 27, ст. 4000), в случае если застройщиком является юридическое лицо.

<9> Указывается в соответствии с разрешением на строительство, на основании которого осуществлялось строительство (реконструкция) объекта капитального строительства.

<10> В строках 3.3.1 - 3.3.7 указывается адрес объекта капитального строительства, а при отсутствии - указывается местоположение объекта капитального строительства посредством заполнения соответствующих строк; для линейных объектов указывается местоположение в виде наименования(-ий) субъекта(-ов) Российской Федерации и муниципального(-ых) образования(-ий), на территории которого(-ых) осуществлялось строительство такого линейного объекта. В случае реконструкции линейных объектов указывается местоположение в виде наименования(-ий) субъекта(-ов) Российской Федерации и муниципального(-ых) образования(-ий), на территории которого(-ых) осуществлялась реконструкция такого линейного объекта.

Сведения об адресе либо местоположении объекта капитального строительства заполняются в соответствии с Перечнем элементов планировочной структуры, элементов улично-дорожной сети, элементов объектов адресации, типов зданий (сооружений), помещений, используемых в качестве реквизитов адреса, и Правилами сокращенного наименования адресообразующих элементов, утвержденными приказом Министерства финансов Российской Федерации от 5 ноября 2015 г. N 171н (зарегистрирован Министерством юстиции Российской Федерации 10 декабря 2015 г., регистрационный N 40069), с изменениями, внесенными приказами Министерства финансов Российской Федерации от 16 октября 2018 г. N 207н (зарегистрирован Министерством юстиции Российской Федерации 8 ноября 2018 г., регистрационный N 52649), от 17 июня 2019 г. N 97н (зарегистрирован Министерством юстиции Российской Федерации 10 июля 2019 г., регистрационный N 55197), от 10 марта 2020 г. N 38н (зарегистрирован Министерством юстиции Российской Федерации 16 апреля 2020 г., регистрационный N 58121), от 23 декабря 2021 г. N 220н (зарегистрирован Министерством юстиции Российской Федерации 3 февраля 2022 г., регистрационный N 67143).

<11> Заполняется в отношении всех объектов капитального строительства, предусмотренных проектной документацией, в том числе входящего в состав предприятия как имущественного комплекса, единого недвижимого комплекса или в состав сложного объекта (объекта, состоящего из нескольких объектов капитального строительства). Заполнение не является обязательным при выдаче разрешения на ввод объекта в эксплуатацию в отношении линейного объекта.

<12> Строки раздела 6 формы разрешения на ввод объекта в эксплуатацию заполняются в отношении каждого вводимого в эксплуатацию объекта капитального строительства (за исключением линейных объектов), предусмотренного проектной документацией, в том числе входящего в состав предприятия как имущественного комплекса, единого недвижимого комплекса или в состав сложного объекта (объекта, состоящего из нескольких объектов капитального строительства).

<13> При заполнении строк 6.Х - 6.Х.20 в номерах строк вместо знака "Х" органом (организацией), осуществляющим выдачу разрешения на ввод объекта в эксплуатацию, в отношении каждого объекта, предусмотренного проектной документацией, в том числе входящего в состав предприятия как имущественного комплекса, единого недвижимого комплекса или в состав сложного объекта (объекта, состоящего из нескольких объектов капитального строительства), посредством сквозной нумерации, начиная с 1, указывается порядковый номер того объекта

капитального строительства, к которому относятся значения этих строк. Если проектной документацией предусмотрено строительство, реконструкция одного объекта, то значение в строке 6.X не заполняется.

<14> Указывается один из видов объектов капитального строительства: здание, строение, сооружение.

<15> Указывается назначение объекта из числа предусмотренных пунктом 9 части 5 статьи 8 Федерального закона от 13 июля 2015 г. N 218-ФЗ "О государственной регистрации недвижимости" (Собрание законодательства Российской Федерации, 2015, N 29, ст. 4344; 2021, N 15, ст. 2446) на дату подготовки разрешения на ввод объекта в эксплуатацию.

<16> Указывается кадастровый номер реконструированного объекта капитального строительства. В случае выполнения работ по сохранению объекта культурного наследия, при которых затрагиваются конструктивные и другие характеристики надежности и безопасности такого объекта, указывается кадастровый номер учтенного в Едином государственном реестре недвижимости объекта культурного наследия.

<17> В случае, если подано заявление о выдаче разрешения на ввод объекта в эксплуатацию в отношении этапа строительства, реконструкции, являющегося строительством, реконструкцией части объекта капитального строительства, которая может быть введена в эксплуатацию и эксплуатироваться автономно, то есть независимо от строительства или реконструкции иных частей этого объекта капитального строительства (далее в настоящей сноске - этап), в строке 6.X.4 указывается площадь застройки объекта капитального строительства, соответствующая всем ранее введенным в эксплуатацию этапам такого объекта капитального строительства и этапа, вводимого в эксплуатацию.

<18> Заполняется в случае, если подано заявление о выдаче разрешения на ввод объекта в эксплуатацию в отношении этапа строительства, реконструкции, являющегося строительством, реконструкцией части объекта капитального строительства, которая может быть введена в эксплуатацию и эксплуатироваться автономно, то есть независимо от строительства или реконструкции иных частей этого объекта капитального строительства (далее в настоящей сноске - этап). В строке 6.X.4.1 указывается площадь застройки этапа, вводимого в эксплуатацию.

<19> В случае, если подано заявление о выдаче разрешения на ввод объекта в эксплуатацию в отношении этапа строительства, реконструкции, являющегося строительством, реконструкцией части объекта капитального строительства, которая может быть введена в эксплуатацию и эксплуатироваться автономно, то есть независимо от строительства или реконструкции иных частей этого объекта капитального строительства (далее в настоящей сноске - этап), в строке 6.X.5 указывается площадь объекта капитального строительства, соответствующая всем ранее введенным в эксплуатацию этапам такого объекта капитального строительства и этапа, вводимого в эксплуатацию.

<20> Заполняется в случае, если подано заявление о выдаче разрешения на ввод объекта в эксплуатацию в отношении этапа строительства, реконструкции, являющегося строительством, реконструкцией части объекта капитального строительства, которая может быть введена в эксплуатацию и эксплуатироваться автономно, то есть независимо от строительства или реконструкции иных частей этого объекта капитального строительства (далее в настоящей сноске - этап). В строке 6.X.5.1 указывается площадь этапа, вводимого в эксплуатацию.

<21> Указывается в отношении объектов капитального строительства, для которых присвоение класса энергетической эффективности, определяемого в соответствии с законодательством об энергосбережении и о повышении энергетической эффективности, является обязательным.

<22> При наличии указываются основные характеристики объекта капитального строительства в объеме, необходимом для осуществления государственного кадастрового учета такого объекта (объем, глубина, глубина залегания), также могут быть указаны иные, не указанные выше, характеристики объекта капитального строительства, иные характеристики также указываются в отношении объекта культурного наследия, если при проведении работ по сохранению объекта культурного наследия затрагиваются конструктивные и другие характеристики надежности и безопасности такого объекта.

<23> Строки раздела 7 формы разрешения на ввод объекта в эксплуатацию заполняются в отношении каждого вводимого в эксплуатацию линейного объекта, предусмотренного проектной документацией, в том числе входящего в состав предприятия как имущественного комплекса, единого недвижимого комплекса или в состав сложного объекта (объекта, состоящего из нескольких объектов капитального строительства).

<24> При заполнении строк 7.X - 7.X.8 в номерах строк вместо знака "X" органом (организацией), осуществляющим выдачу разрешения на ввод объекта в эксплуатацию, в отношении каждого линейного объекта, предусмотренного проектной документацией, в том числе входящего в состав предприятия как имущественного комплекса, единого недвижимого комплекса или в состав сложного объекта (объекта, состоящего из нескольких объектов капитального строительства), посредством сквозной нумерации, начиная с 1, указывается порядковый номер того линейного объекта, к которому относятся значения этих строк. Если проектной документацией предусмотрено строительство, реконструкция одного объекта, то значение в строке 7.X не заполняется.

<25> В случае, если подано заявление о выдаче разрешения на ввод объекта в эксплуатацию в отношении этапа строительства, реконструкции, являющегося строительством, реконструкцией части линейного объекта, которая может быть введена в эксплуатацию и эксплуатироваться автономно, то есть независимо от строительства или реконструкции иных частей этого объекта (далее в настоящей сноске - этап), в строке 7.X.2 указывается протяженность линейного объекта, соответствующая всем ранее введенным в эксплуатацию этапам такого линейного объекта и этапа, вводимого в эксплуатацию.

В случае, если подано заявление о выдаче разрешения на ввод объекта в эксплуатацию линейного объекта, в отношении которого осуществлена реконструкция, предусматривающая изменение участка (участков) или части (частей) такого линейного объекта, влекущая изменение протяженности линейного объекта, в строке 7.X.2 указывается протяженность всех ранее введенных и вводимых в эксплуатацию участков или частей линейного объекта.

<26> Заполняется в случае, если подано заявление о выдаче разрешения на ввод объекта в эксплуатацию в отношении этапа строительства, реконструкции, являющегося строительством, реконструкцией части линейного объекта, которая может быть введена в эксплуатацию и эксплуатироваться автономно, то есть независимо от строительства или реконструкции иных частей этого объекта (далее в настоящей сноске - этап), либо в случае, если подано заявление о выдаче разрешения на ввод объекта в эксплуатацию линейного объекта, в отношении которого осуществлена реконструкция, предусматривающая изменение участка (участков) или части (частей) такого линейного объекта, влекущая изменение протяженности линейного объекта.

В данных случаях, в строке 7.X.2.1 указывается протяженность этапа, вводимого в эксплуатацию, либо указывается протяженность соответствующего участка или части линейного объекта.

<27> При наличии указываются основные характеристики линейного объекта в объеме, необходимом для осуществления государственного кадастрового учета такого объекта (объем, глубина, глубина залегания), также могут быть указаны иные, не указанные выше, характеристики линейного объекта.



РАЗРЕШЕНИЕ НА ВВОД ОБЪЕКТА В ЭКСПЛУАТАЦИЮ

Раздел 1. Реквизиты разрешения на ввод объекта в эксплуатацию	
1.1. Дата разрешения на ввод объекта в эксплуатацию <2>:	07 декабря 2023года
1.2. Номер разрешения на ввод объекта в эксплуатацию <3>:	70-14-37-2023
1.3. Наименование органа (организации) <4>:	Администрация муниципального образования Заречного сельского поселения
1.4. Дата внесения изменений или исправлений <5>:	
Раздел 2. Информация о застройщике	
2.1. Сведения о физическом лице или индивидуальном предпринимателе:	
2.1.1. Фамилия:	
2.1.2. Имя:	
2.1.3. Отчество <6>:	
2.1.4. ИНН:	
2.1.5. ОГРНИП <7>:	
2.2. Сведения о юридическом лице:	
2.2.1. Полное наименование <8>:	ООО «СЗ «Карьероуправление»
2.2.2. ИНН:	7017343591
2.2.3. ОГРН:	1137017025683
Раздел 3. Информация об объекте капитального строительства	
3.1. Наименование объекта капитального строительства (этапа) в соответствии с проектной документацией:	Блокированные жилые дома «Жилая группа № 4» в д. Кисловка, мкр. «Северный» Томского района, Томской области Блокированный индивидуальный жилой дом № 13 Комплекс № 2
3.2. Вид выполненных работ в отношении объекта капитального строительства <9>:	Строительство
3.3. Адрес (местоположение) объекта капитального строительства <10>	
3.3.1. Субъект Российской Федерации:	Томская область
3.3.2. Муниципальный район, муниципальный округ, городской округ или внутригородская территория (для городов федерального значения) в составе субъекта Российской Федерации, федеральная территория:	Томский муниципальный район
3.3.3. Городское или сельское поселение в составе	Заречное сельское поселение

муниципального района (для муниципального района) или внутригородского района городского округа (за исключением зданий, строений, сооружений, расположенных на федеральных территориях):	
3.3.4. Тип и наименование населенного пункта:	деревня Кисловка
3.3.5. Наименование элемента планировочной структуры:	МКР «Северный»
3.3.6. Наименование элемента улично-дорожной сети:	улица Бориса Пастернака
3.3.7. Тип и номер здания (сооружения):	дом 361
Раздел 4. Информация о земельном участке	
4.1. Кадастровый номер земельного участка (земельных участков), в границах которого (которых) расположен объект капитального строительства <11>:	70:14:0100038:10636
Раздел 5. Сведения о разрешении на строительство, на основании которого осуществлялось строительство, реконструкция объекта капитального строительства	
5.1. Дата разрешения на строительство:	28 марта 2023г.
5.2. Номер разрешения на строительство:	70-303-27-2023
5.3. Наименование органа (организации), выдавшего разрешение на строительство:	Администрация муниципального образования Заречного сельского поселения
Раздел 6. Фактические показатели объекта капитального строительства и сведения о техническом плане <12>	
6.X. Наименование объекта капитального строительства, предусмотренного проектной документацией <13>:	Блокированный индивидуальный жилой дом № 13 Комплекс № 2
6.X.1. Вид объекта капитального строительства <14>:	Здание
6.X.2. Назначение объекта <15>:	Блокированный индивидуальный жилой дом
6.X.3. Кадастровый номер реконструированного объекта капитального строительства <16>:	
6.X.4. Площадь застройки (кв. м) <17>:	88,8
6.X.4.1. Площадь застройки части объекта капитального строительства (кв. м) <18>:	
6.X.5. Площадь (кв. м) <19>:	125,1
6.X.5.1. Площадь части объекта капитального строительства (кв. м) <20>:	
6.X.6. Площадь нежилых помещений (кв. м):	
6.X.7. Общая площадь жилых помещений (с учетом балконов, лоджий, веранд и террас) (кв. м):	114,5
6.X.7.1. Общая площадь жилых помещений (за	-

исключением балконов, лоджий, веранд и террас) (кв. м):	
6.X.8. Количество помещений (штук):	1
6.X.9. Количество нежилых помещений (штук):	
6.X.10. Количество жилых помещений (штук):	1
6.X.11. в том числе квартир (штук):	1
6.X.12. Количество машино-мест (штук): в том числе гараж, (штук):	
6.X.13. Количество этажей:	2
6.X.14. в том числе, количество подземных этажей:	-
6.X.15. Вместимость (человек):	3
6.X.16. Высота (м):	9,24
6.X.17. Класс энергетической эффективности (при наличии) <21>:	Д (нормальный)
6.X.18. Иные показатели <22>:	
Материалы стен:	кирпич
Строительный объем здания всего (м3):	668
Строительный объем выше 0.000 (м3):	567
Строительный объем подземной части (м3):	100
6.X.19. Дата подготовки технического плана:	12.10.2023г.
6.X.20. Страховой номер индивидуального лицевого счета кадастрового инженера, подготовившего технический план:	06955473512
Раздел 7. Фактические показатели линейного объекта и сведения о техническом плане	
7.X. Наименование линейного объекта, предусмотренного проектной документацией:	
7.X.1. Кадастровый номер реконструированного линейного объекта:	
7.X.2. Протяженность (м):	
7.X.2.1. Протяженность участка или части линейного объекта (м):	
7.X.3. Категория (класс):	
7.X.4. Мощность (пропускная способность, грузооборот, интенсивность движения):	
7.X.5. Тип (кабельная линия электропередачи, воздушная линия электропередачи, кабельно-воздушная линия электропередачи), уровень напряжения линий электропередачи:	

7.X.6. Иные показатели:	
7.X.7. Дата подготовки технического плана:	
7.X.8. Страховой номер индивидуального лицевого счета кадастрового инженера, подготовившего технический план:	

<p>Глава Администрации Заречного сельского поселения</p> <p>" 7 " <u>сентября</u> 2023 г.</p> <p>М.П. ЗАРЕЧНОГО СЕЛЬСКОГО ПОСЕЛЕНИЯ</p> 		<p>Пшеленский Е.Ю.</p>
---	--	------------------------

<1> Полностью незаполненные (пустые) разделы формы разрешения на ввод объекта в эксплуатацию не включаются в состав выдаваемого заявителю разрешения на ввод объекта в эксплуатацию. После заполнения формы разрешения на ввод объекта в эксплуатацию и его комплектования в правом верхнем углу каждой страницы разрешения на ввод объекта в эксплуатацию проставляется поле "стр. ___", в котором указывается соответствующий порядковый номер страницы, начиная с 1.

<2> Указывается дата выдачи разрешения на ввод объекта в эксплуатацию. Дата указывается арабскими цифрами в формате ДД.ММ.ГГГГ, в котором буквы обозначают следующее: ДД - число, ММ - месяц, ГГГГ - год. При этом день и (или) месяц с первого по девятый указываются двумя цифрами.

<3> Указывается номер разрешения на ввод объекта в эксплуатацию, присвоенный органом (организацией), осуществляющим выдачу разрешения на ввод объекта в эксплуатацию, который имеет структуру А-Б-В-Г, где:

А - номер кадастрового округа, на территории которого расположен построенный (реконструированный) объект капитального строительства (двухзначный). В случае, если объект расположен на территории двух и более кадастровых округов, указывается номер "0";

Б - номер кадастрового района, на территории которого расположен построенный (реконструированный) объект капитального строительства. В случае, если объект расположен на территории двух и более кадастровых районов, указывается номер "0";

В - порядковый номер разрешения на ввод объекта в эксплуатацию, присвоенный органом (организацией), осуществляющим выдачу разрешения на ввод объекта в эксплуатацию;

Г - год выдачи разрешения на ввод объекта в эксплуатацию (полностью).

Составные части номера отделяются друг от друга знаком "-". Цифровые индексы обозначаются арабскими цифрами.

Для федеральных органов исполнительной власти, Государственной корпорации по атомной энергии "Росатом", Государственной корпорации по космической деятельности "Роскосмос" в конце номера указывается условное обозначение такого органа, организации, определяемое ими самостоятельно (при наличии).

<4> Указывается соответственно наименование осуществляющего выдачу разрешения на ввод объекта в эксплуатацию федерального органа исполнительной власти или органа исполнительной власти субъекта Российской Федерации, или органа местного самоуправления, или наименование осуществляющей выдачу разрешения на ввод объекта в эксплуатацию организации: Государственная корпорация по атомной энергии "Росатом" или Государственная корпорация по космической деятельности "Роскосмос".

<5> Указывается дата последнего принятия уполномоченным органом (организацией) решения о внесении изменений в разрешение на ввод объекта в эксплуатацию или исправлений в разрешение на ввод объекта в эксплуатацию в случае внесения изменений в разрешение на ввод объекта в эксплуатацию, исправления допущенных опечаток и (или) ошибок в разрешении на ввод объекта в эксплуатацию. Дата разрешения на ввод объекта капитального строительства не изменяется.

<6> Отчество указывается при наличии.

<7> Заполняется в случае, если застройщик является индивидуальным предпринимателем.

<8> Указывается полное наименование организации в соответствии со статьей 54 Гражданского кодекса Российской Федерации (Собрание законодательства Российской Федерации, 1994, N 32, ст. 3301; 2015, N 27, ст. 4000), в случае если застройщиком является юридическое лицо.

<9> Указывается в соответствии с разрешением на строительство, на основании которого осуществлялось строительство (реконструкция) объекта капитального строительства.

<10> В строках 3.3.1 - 3.3.7 указывается адрес объекта капитального строительства, а при отсутствии - указывается местоположение объекта капитального строительства посредством заполнения соответствующих строк; для линейных объектов указывается местоположение в виде наименования(-ий) субъекта(-ов) Российской Федерации и муниципального(-ых) образования(-ий), на территории которого(-ых) осуществлялось строительство такого линейного объекта. В случае реконструкции линейных объектов указывается местоположение в виде наименования(-ий) субъекта(-ов) Российской Федерации и муниципального(-ых) образования(-ий), на территории которого(-ых) осуществлялась реконструкция такого линейного объекта.

Сведения об адресе либо местоположении объекта капитального строительства заполняются в соответствии с Перечнем элементов планировочной структуры, элементов улично-дорожной сети, элементов объектов адресации, типов зданий (сооружений), помещений, используемых в качестве реквизитов адреса, и Правилами сокращенного наименования адресообразующих элементов, утвержденными приказом Министерства финансов Российской Федерации от 5 ноября 2015 г. N 171н (зарегистрирован Министерством юстиции Российской Федерации 10 декабря 2015 г., регистрационный N 40069), с изменениями, внесенными приказами Министерства финансов Российской Федерации от 16 октября 2018 г. N 207н (зарегистрирован Министерством юстиции Российской Федерации 8 ноября 2018 г., регистрационный N 52649), от 17 июня 2019 г. N 97н (зарегистрирован Министерством юстиции Российской Федерации 10 июля 2019 г., регистрационный N 55197), от 10 марта 2020 г. N 38н (зарегистрирован Министерством юстиции Российской Федерации 16 апреля 2020 г., регистрационный N 58121), от 23 декабря 2021 г. N 220н (зарегистрирован Министерством юстиции Российской Федерации 3 февраля 2022 г., регистрационный N 67143).

<11> Заполняется в отношении всех объектов капитального строительства, предусмотренных проектной документацией, в том числе входящих в состав предприятия как имущественного комплекса, единого недвижимого комплекса или в состав сложного объекта (объекта, состоящего из нескольких объектов капитального строительства). Заполнение не является обязательным при выдаче разрешения на ввод объекта в эксплуатацию в отношении линейного объекта.

<12> Строки раздела 6 формы разрешения на ввод объекта в эксплуатацию заполняются в отношении каждого вводимого в эксплуатацию объекта капитального строительства (за исключением линейных объектов), предусмотренного проектной документацией, в том числе входящего в состав предприятия как имущественного комплекса, единого недвижимого комплекса или в состав сложного объекта (объекта, состоящего из нескольких объектов капитального строительства).

<13> При заполнении строк 6.X - 6.X.20 в номерах строк вместо знака "X" органом (организацией), осуществляющим выдачу разрешения на ввод объекта в эксплуатацию, в отношении каждого объекта, предусмотренного проектной документацией, в том числе входящего в состав предприятия как имущественного комплекса, единого недвижимого комплекса или в состав сложного объекта (объекта, состоящего из нескольких объектов капитального строительства), посредством сквозной нумерации, начиная с 1, указывается порядковый номер того объекта

капитального строительства, к которому относятся значения этих строк. Если проектной документацией предусмотрено строительство, реконструкция одного объекта, то значение в строке 6.X не заполняется.

<14> Указывается один из видов объектов капитального строительства: здание, строение, сооружение.

<15> Указывается назначение объекта из числа предусмотренных пунктом 9 части 5 статьи 8 Федерального закона от 13 июля 2015 г. N 218-ФЗ "О государственной регистрации недвижимости" (Собрание законодательства Российской Федерации, 2015, N 29, ст. 4344; 2021, N 15, ст. 2446) на дату подготовки разрешения на ввод объекта в эксплуатацию.

<16> Указывается кадастровый номер реконструированного объекта капитального строительства. В случае выполнения работ по сохранению объекта культурного наследия, при которых затрагиваются конструктивные и другие характеристики надежности и безопасности такого объекта, указывается кадастровый номер учтенного в Едином государственном реестре недвижимости объекта культурного наследия.

<17> В случае, если подано заявление о выдаче разрешения на ввод объекта в эксплуатацию в отношении этапа строительства, реконструкции, являющегося строительством, реконструкцией части объекта капитального строительства, которая может быть введена в эксплуатацию и эксплуатироваться автономно, то есть независимо от строительства или реконструкции иных частей этого объекта капитального строительства (далее в настоящей сноске - этап), в строке 6.X.4 указывается площадь застройки объекта капитального строительства, соответствующая всем ранее введенным в эксплуатацию этапам такого объекта капитального строительства и этапа, вводимого в эксплуатацию.

<18> Заполняется в случае, если подано заявление о выдаче разрешения на ввод объекта в эксплуатацию в отношении этапа строительства, реконструкции, являющегося строительством, реконструкцией части объекта капитального строительства, которая может быть введена в эксплуатацию и эксплуатироваться автономно, то есть независимо от строительства или реконструкции иных частей этого объекта капитального строительства (далее в настоящей сноске - этап). В строке 6.X.4.1 указывается площадь застройки этапа, вводимого в эксплуатацию.

<19> В случае, если подано заявление о выдаче разрешения на ввод объекта в эксплуатацию в отношении этапа строительства, реконструкции, являющегося строительством, реконструкцией части объекта капитального строительства, которая может быть введена в эксплуатацию и эксплуатироваться автономно, то есть независимо от строительства или реконструкции иных частей этого объекта капитального строительства (далее в настоящей сноске - этап), в строке 6.X.5 указывается площадь объекта капитального строительства, соответствующая всем ранее введенным в эксплуатацию этапам такого объекта капитального строительства и этапа, вводимого в эксплуатацию.

<20> Заполняется в случае, если подано заявление о выдаче разрешения на ввод объекта в эксплуатацию в отношении этапа строительства, реконструкции, являющегося строительством, реконструкцией части объекта капитального строительства, которая может быть введена в эксплуатацию и эксплуатироваться автономно, то есть независимо от строительства или реконструкции иных частей этого объекта капитального строительства (далее в настоящей сноске - этап). В строке 6.X.5.1 указывается площадь этапа, вводимого в эксплуатацию.

<21> Указывается в отношении объектов капитального строительства, для которых присвоение класса энергетической эффективности, определяемого в соответствии с законодательством об энергосбережении и о повышении энергетической эффективности, является обязательным.

<22> При наличии указываются основные характеристики объекта капитального строительства в объеме, необходимом для осуществления государственного кадастрового учета такого объекта (объем, глубина, глубина залегания), также могут быть указаны иные, не указанные выше, характеристики объекта капитального строительства, иные характеристики также указываются в отношении объекта культурного наследия, если при проведении работ по сохранению объекта культурного наследия затрагиваются конструктивные и другие характеристики надежности и безопасности такого объекта.

<23> Строки раздела 7 формы разрешения на ввод объекта в эксплуатацию заполняются в отношении каждого вводимого в эксплуатацию линейного объекта, предусмотренного проектной документацией, в том числе входящего в состав предприятия как имущественного комплекса, единого недвижимого комплекса или в состав сложного объекта (объекта, состоящего из нескольких объектов капитального строительства).

<24> При заполнении строк 7.X - 7.X.8 в номерах строк вместо знака "X" органом (организацией), осуществляющим выдачу разрешения на ввод объекта в эксплуатацию, в отношении каждого линейного объекта, предусмотренного проектной документацией, в том числе входящего в состав предприятия как имущественного комплекса, единого недвижимого комплекса или в состав сложного объекта (объекта, состоящего из нескольких объектов капитального строительства), посредством сквозной нумерации, начиная с 1, указывается порядковый номер того линейного объекта, к которому относятся значения этих строк. Если проектной документацией предусмотрено строительство, реконструкция одного объекта, то значение в строке 7.X не заполняется.

<25> В случае, если подано заявление о выдаче разрешения на ввод объекта в эксплуатацию в отношении этапа строительства, реконструкции, являющегося строительством, реконструкцией части линейного объекта, которая может быть введена в эксплуатацию и эксплуатироваться автономно, то есть независимо от строительства или реконструкции иных частей этого объекта (далее в настоящей сноске - этап), в строке 7.X.2 указывается протяженность линейного объекта, соответствующая всем ранее введенным в эксплуатацию этапам такого линейного объекта и этапа, вводимого в эксплуатацию.

В случае, если подано заявление о выдаче разрешения на ввод объекта в эксплуатацию линейного объекта, в отношении которого осуществлена реконструкция, предусматривающая изменение участка (участков) или части (частей) такого линейного объекта, влекущая изменение протяженности линейного объекта, в строке 7.X.2 указывается протяженность всех ранее введенных и вводимых в эксплуатацию участков или частей линейного объекта.

<26> Заполняется в случае, если подано заявление о выдаче разрешения на ввод объекта в эксплуатацию в отношении этапа строительства, реконструкции, являющегося строительством, реконструкцией части линейного объекта, которая может быть введена в эксплуатацию и эксплуатироваться автономно, то есть независимо от строительства или реконструкции иных частей этого объекта (далее в настоящей сноске - этап), либо в случае, если подано заявление о выдаче разрешения на ввод объекта в эксплуатацию линейного объекта, в отношении которого осуществлена реконструкция, предусматривающая изменение участка (участков) или части (частей) такого линейного объекта, влекущая изменение протяженности линейного объекта.

В данных случаях, в строке 7.X.2.1 указывается протяженность этапа, вводимого в эксплуатацию, либо указывается протяженность соответствующего участка или части линейного объекта.

<27> При наличии указываются основные характеристики линейного объекта в объеме, необходимом для осуществления государственного кадастрового учета такого объекта (объем, глубина, глубина залегания), также могут быть указаны иные, не указанные выше, характеристики линейного объекта.

