



РАЗРЕШЕНИЕ НА ВВОД ОБЪЕКТА В ЭКСПЛУАТАЦИЮ


стр. 1


Раздел 1. Реквизиты разрешения на ввод объекта в эксплуатацию	
1.1. Дата разрешения на ввод объекта в эксплуатацию:	15.09.2025
1.2. Номер разрешения на ввод объекта в эксплуатацию:	02-55-964Ж-2025
1.3. Наименование органа (организации):	Администрация городского округа город Уфа Республики Башкортостан
1.4. Дата внесения изменений или исправлений:	
Раздел 2. Информация о застройщике	
2.1. Сведения о физическом лице или индивидуальном предпринимателе	
2.1.1. Фамилия:	
2.1.2. Имя:	
2.1.3. Отчество:	
2.1.4. ИНН:	
2.1.5. ОГРНИП:	
2.2. Сведения о юридическом лице	
2.2.1. Полное наименование:	ОБЩЕСТВО С ОГРАНИЧЕННОЙ ОТВЕТСТВЕННОСТЬЮ "СПЕЦИАЛИЗИРОВАННЫЙ ЗАСТРОЙЩИК СТРОИТЕЛЬНОЕ УПРАВЛЕНИЕ - 15"
2.2.2. ИНН:	0276974642
2.2.3. ОГРН:	1230200012470
Раздел 3. Информация об объекте капитального строительства	
3.1. Наименование объекта капитального строительства (этапа) в соответствии с проектной документацией:	«Многоквартирный жилой дом в квартале 5 Кировского района городского округа г. Уфа в районе поселка Цветы Башкирии»
3.2. Вид выполненных работ в отношении объекта капитального строительства в соответствии с проектной документацией:	Строительство объекта капитального строительства
3.3. Адрес (местоположение) объекта капитального строительства	
3.3.1. Субъект Российской Федерации:	Республика Башкортостан

3.3.2. Муниципальный район, муниципальный округ, городской округ или внутригородская территория (для городов федерального значения) в составе субъекта Российской Федерации, федеральная территория:	Городской округ город Уфа
3.3.3. Городское или сельское поселение в составе муниципального района (для муниципального района) или внутригородского района городского округа (за исключением зданий, строений, сооружений, расположенных на федеральных территориях):	
3.3.4. Тип и название населенного пункта:	город Уфа
3.3.5. Наименование элемента планировочной структуры:	
3.3.6. Наименование элемента улично-дорожной сети:	улица Академика Курчатова
3.3.7. Тип и номер здания (сооружения):	дом 116
Раздел 4. Информация о земельном участке	
4.1. Кадастровый номер земельного участка (земельных участков), в границах которого (которых) расположен объект капитального строительства:	02:55:050702:95
Раздел 5. Сведения о разрешении на строительство, на основании которого осуществлялось строительство, реконструкция объекта капитального строительства	
5.1. Дата разрешения на строительство:	23.03.2018
5.2. Номер разрешения на строительство:	02-RU03308000-964Ж-2018
5.3. Наименование органа (организации), выдавшего разрешение на строительство:	Администрация городского округа город Уфа Республики Башкортостан
Раздел 6. Фактические показатели объекта капитального строительства и сведения о техническом плане	
6.1. Наименование объекта капитального строительства, предусмотренного проектной документацией:	
6.1.1. Вид объекта капитального строительства:	Здание
6.1.2. Назначение объекта:	Многоквартирный дом
6.1.3. Кадастровый номер реконструированного объекта капитального строительства:	
6.1.4. Площадь застройки (кв.м):	-
6.1.4.1. Площадь застройки части объекта капитального строительства (кв.м):	-
6.1.5. Общая площадь (кв.м):	28547,7
6.1.5.1. Площадь части объекта капитального строительства (кв.м):	-
6.1.6. Площадь нежилых помещений (кв.м):	-


6.1.6.1. Площадь МОП (кв.м):	6980,5
6.1.6.2. Общая площадь встроенных помещений (кв.м):	1459,3
6.1.7. Общая площадь жилых помещений (с учетом площади лоджий с коэф. 0,5) (кв.м):	16310,4
6.1.7.1. Общая площадь жилых помещений (за исключением балконов, лоджий, веранд и террас) (кв.м):	15826,0
6.1.8. Количество помещений (штук):	435
6.1.9. Количество нежилых помещений (штук):	58
6.1.10. Количество жилых помещений (штук):	377
6.1.11. в том числе квартир (штук):	377
6.1.12. Количество машино-мест (штук):	-
6.1.13. Количество этажей (штук):	7-9
6.1.14. в том числе, количество подземных этажей (штук):	1
6.1.15. Вместимость (человек):	-
6.1.16. Высота (м):	-
6.1.17. Класс энергетической эффективности:	C+
6.1.18. Иные показатели:	
6.1.18.1. :	Количество 1-комнатных квартир – 29 шт., Площадь с учетом площади лоджий с коэф. 0,5 – 1 009,8 м2, Площадь без учета площади лоджий с коэф. 0,5 – 974,5 м2; Количество 2-комнатных квартир – 12 шт., Площадь с учетом площади лоджий с коэф. 0,5 – 658,9 м2, Площадь без учета площади лоджий с коэф. 0,5 – 643,7 м2; Количество 3-комнатных квартир – 15 шт., Площадь с учетом площади лоджий с коэф. 0,5 – 1 096,4 м2, Площадь без учета площади лоджий с коэф. 0,5 – 1 079 м2; Количество 1+-комнатных квартир – 239 шт., Площадь с учетом площади лоджий с коэф. 0,5 – 8 631,7 м2, Площадь без учета площади лоджий с коэф. 0,5 – 8 330,8 м2; Количество 2+-комнатных квартир – 60 шт., Площадь с учетом площади лоджий с коэф. 0,5 – 3 205,5 м2, Площадь без учета площади лоджий с коэф. 0,5 – 3 126 м2; Количество 3+-комнатных квартир – 22 шт., Площадь с учетом площади лоджий с коэф. 0,5 – 1 708,1 м2, Площадь без учета площади лоджий с коэф. 0,5 – 1 672 м2
6.1.20. Дата подготовки технического плана:	23.07.2025

6.1.21. Страховой номер индивидуального лицевого счета кадастрового инженера, подготовившего технический план:	10469535561
--	-------------

Начальник отдела градостроительного контроля и выдачи разрешений		М.В. Ахметов
должность уполномоченного лица органа (организации), осуществляющего выдачу разрешения на ввод объекта в эксплуатацию	подпись	инициалы, фамилия

Покупка по доверенности ^{12к3}
 г.и.и.  Кочин
 15.09.20.

Прошнуровано и пронумеровано

 лист а

Начальник отдела градостроительного контроля и выдачи разрешений Администрации городского округа город Уфа РБ
 М.В. Ахметов



